

J e g y z ő k ö n y v

Készült Bácsalmás Város Önkormányzata Képviselő-testületének 2022. augusztus 10-én, 14 óra kezdettel, Bácsalmáson, a Városháza I. emeleti polgármesteri tárgyalójában megtartott soron kívüli nyílt ülésén.

Jelen vannak:

Németh Balázs polgármester, Tóth Árpád alpolgármester, Krix János, Légrádi Mária, Pálmai Zoltán és Somogyiné dr. Gazdag Andrea képviselők (6 fő);
valamint
Patocskai Ibolya jegyző (1 fő);

Jegyzőkönyvvezető: Deák Szabina testületi ügyintéző;

Az ülésről távolmaradt: Márai András alpolgármester, Nagy Gábor és Turcsányi Csaba képviselő (3 fő).

Németh Balázs polgármester a megjelentek köszöntése után az ülést megnyitja. Megállapítja a határozatképességet, mert a megválasztott 9 főből 6 fő jelen van (67 %). Tájékoztatásul elmondja, hogy Márai András alpolgármester, Nagy Gábor és Turcsányi Csaba képviselő a távollétüket jelezték, igazoltan vannak távol. Elmondja, hogy a veszélyhelyzet jelenleg is fennáll, de a 180/2022. (V. 24.) Korm. rendelet szerint a Kat. tv. 46. § (4) bekezdésétől eltérően a települési önkormányzat képviselő-testülete a feladat- és hatáskörét maga gyakorolja. Jegyzőkönyv-hitelesítőknek Krix János és Pálmai Zoltán képviselőket javasolja kijelölni, majd a javaslatát szavazásra bocsátja.

A képviselő-testület egyhangúlag (6 igen szavazattal) az alábbi határozatot hozza:

166/2022. (VIII. 10.) Bácsalmás v. öh.

**Jegyzőkönyv-hitelesítők
kijelölése**

Határozat

Bácsalmás Város Önkormányzatának Képviselő-testülete Krix János és Pálmai Zoltán képviselőket jelöli ki jegyzőkönyv-hitelesítőknek.

Németh Balázs polgármester a meghívóban jelzett napirendet kiegészíteni javasolja a 4. sz. előterjesztéssel, majd a javaslatának az elfogadását – más indítvány nem lévén – szavazásra bocsátja.

A képviselő-testület egyhangúlag (6 igen szavazattal) az alábbi határozatot hozza:

167/2022. (VIII. 10.) Bácsalmás v. öh.

Napirend megállapítása

Határozat

I. Bácsalmás Város Önkormányzatának Képviselő-testülete a 2022. augusztus 10-i soron kívüli nyílt ülésén a következő napirendi pontokat tárgyalja meg:

1. Az intézményekben alkalmazandó térítési díjakról szóló 3/2018. (III. 29.) rendelet módosítása (1. sz. előterjesztés)
2. Nyersanyagnorma emelés a városi önkormányzat által működtetett konyhákban (2. sz. előterjesztés)
3. Bácsalmás belterület 1990/2 helyrajzi számú ingatlanra vonatkozó közterület-használati engedély visszavonása (3. sz. előterjesztés)
4. A Polgármesterek Klíma- és Energiaügyi Szövetségéhez történő csatlakozásról és a „Felső-Bácska Vidékfejlesztési Egyesület Fenntartható Klíma és Energia Akcióterve 2022-2030” című dokumentum elfogadásáról (4. sz. előterjesztés)

II. Jelen határozat normatív határozat.

A határozatról értesül:

- kivonattal: 1. Németh Balázs polgármester
- 2. Patocskai Ibolya jegyző, általa az osztályvezetők

1. napirendi pont

Az intézményekben alkalmazandó térítési díjakról szóló 3/2018. (III. 29.) rendelet módosítása

(A 1. sz. előterjesztés a jegyzőkönyv melléklete.)

Németh Balázs polgármester ismerteti az előterjesztés lényegét, majd – kérdés, észrevétel nem lévén – a rendelet előterjesztés szerinti módosításának elfogadását szavazásra bocsátja.

A képviselő-testület egyhangúlag (6 igen szavazattal) az alábbi rendeletet alkotja:

**Bácsalmás Város Önkormányzata Képviselő-testületének 12/2022. (VIII. 11.)
önkormányzati rendelete
az intézményekben alkalmazandó térítési díjakról szóló 3/2018. (III. 29.) önkormányzati
rendelet módosításáról**

Bácsalmás Város Önkormányzatának Képviselő-testülete a szociális igazgatásról és szociális ellátásokról szóló 1993. évi III. tv. 92. § (2) bekezdés f) pontjában és 92/B. § (1) bekezdésében kapott felhatalmazás alapján, Magyarország helyi önkormányzatairól szóló 2011. évi CLXXXIX. törvény 13. § (1) bekezdés 8. és 8.a. pontjában és az Alaptörvény 32. cikk (1) bekezdés a) pontjában meghatározott feladatkörében eljárva a következőket rendeli el:

1. §

Bácsalmás Város Önkormányzata Képviselő-testületének az intézményekben alkalmazandó térítési díjakról szóló 3/2018.(III.29.) önkormányzati rendelete 1. melléklete helyébe az 1. melléklet lép.

2. §

Ez a rendelet 2022. szeptember 1-jén lép hatályba.

1. melléklet a 12/2022. (VIII. 11.) önkormányzati rendelethez

„1. melléklet a 3/2018. (III. 29.) önkormányzati rendelethez

Köznevelési intézményekben alkalmazott étkeztetés intézményi térítési díja

	A	B	C	D
1	Ellátás megnevezése	Nettó nyersanyagnorma (Ft/fő/nap)	ÁFÁ-ja (Ft)	Térítési díj (kerekítve) (Ft/fő/nap)
2	Bölcsődei ellátás a BKTT bácsalmási bölcsődéjében napi 4-szeri étkezéssel	445	120	565
3	Reggeli	90	25	115
4	Tízórai	50	15	65
5	Ebéd	195	50	245
6	Uzsonna	110	30	140
7	Óvodai ellátás a BKTT bácsalmási tagóvodájában napi 3-szori étkezéssel	425	115	540
8	Tízórai	100	25	125
9	Ebéd	215	60	275
10	Uzsonna	110	30	140
11	Szünidei étkeztetés	450	120	570

12	Óvodai ellátás a BKTT bácsszőlősi tagóvodájában napi 3-szori étkezéssel	425	115	540
13	Tízórai	100	25	125
14	Ebéd	215	60	275
15	Uzsonna	110	30	140
16	Szünidei étkeztetés	450	120	570
17	Óvodai ellátás a BKTT csikériai tagóvodájában napi 3-szori étkezéssel	400	110	510
18	Tízórai	100	30	130
19	Ebéd	210	55	265
20	Uzsonna	90	25	115
21	Szünidei étkeztetés	450	120	570
22	Óvodai ellátás a BKTT mátételkei tagóvodájában napi 3-szori étkezéssel	425	115	540
23	Tízórai	100	25	125
24	Ebéd	215	60	275
25	Uzsonna	110	30	140
26	Szünidei étkeztetés	450	120	570
27	Általános iskolai napközis ellátás napi 3-szori étkezéssel	570	155	725
28	Tízórai	145	40	185
29	Ebéd	280	75	355
30	Uzsonna	145	40	185
31	Szünidei étkeztetés	450	120	570
32	Középiskola 3X étkezés	630	170	800
33	Tízórai	145	40	185
34	Ebéd	350	95	445
35	Uzsonna	135	35	170
36	Középiskola szünidei étkeztetés	450	120	570
37	Diákszálló reggeli	130	35	165
38	Diákszálló vacsora	180	50	230
39	Diákszálló napi 5-szöri étkezés	940	255	1 195
40	Konyhai alkalmazottak ebéd (nyersanyagnorma+rezsi) x 50 %	410	110	520
41	Felnött ebéd (nyersanyagnorma+rezsi)	820	220	1 040

”

2. napirendi pont

Nyersanyagnorma emelés a városi önkormányzat által működtetett konyhákön
(A 2. sz. előterjesztés a jegyzőkönyv melléklete.)

Németh Balázs polgármester ismerteti az előterjesztés lényegét, majd – kérdés, észrevétel nem lévén – az előterjesztés határozati javaslatának az elfogadását szavazásra bocsátja.

A képviselő-testület egyhangúlag (6 igen szavazattal) az alábbi határozatot hozza:

168/2022. (VIII. 10.) Bácsalmás v. öh.

Nyersanyagnorma emelés a városi önkormányzat által működtetett konyhákön

Határozat

1. Bácsalmás Városi Önkormányzat Képviselő-testülete Bácsalmási Városi Önkormányzat Alapszolgáltatási Központ által működtetett konyhák nettó nyersanyagnormáját az 1. melléklet szerint elfogadja.

Határidő: azonnal,
a norma emelése 2022. szeptember 01-től.
Felelős: Németh Balázs polgármester

Operatív felelős: Horváth István Attila PBÜ osztályvezető

A határozatról értesülnek:

- kivonattal: 1. Németh Balázs polgármester
- 2. Patocskai Ibolya jegyző
- 3. Horváth István Attila PBÜ osztályvezető
- 4. Bánk Zsoltné élelmezésvezető

Melléklet a 168/2022. (VIII. 10.) Bácsalmás v. öh. jelölésű határozathoz

Megnevezés	Nyersanyagnorma 2022.09.01-től
Bölcsőde 4-szeri étkező	445
- reggeli	90
- tízórai	50
- ebéd	195
- uzsonna	110
Óvodai 3-szori étkező	425
- tízórai	100
- ebéd	215
- uzsonna	110
Általános iskola 3-szori étkező	570
- tízórai	145
- ebéd	280
- uzsonna	145
Gimnázium 3-szori étkező	630
- tízórai	145
- ebéd	350
- uzsonna	135
Diákszálló	
- reggeli	130
- vacsora	180
Diákszálló 5-szori étkező	940
Felnőtt étkezés	390
Szünidei étkeztetés	425

3. napirendi pont

Bácsalmás belterület 1990/2 helyrajzi számú ingatlanra vonatkozó közterület-használati engedély visszavonása

(A 3. sz. előterjesztés a jegyzőkönyv melléklete.)

Németh Balázs polgármester ismerteti az előterjesztés lényegét, majd – kérdés, észrevétel nem lévén – az előterjesztés határozati javaslatának az elfogadását szavazásra bocsátja.

A képviselő-testület egyhangúlag (6 igen szavazattal) az alábbi határozatot hozza:

169/2022. (VIII. 10.) Bácsalmás v. öh.

Bácsalmás belterület 1990/2 helyrajzi számú ingatlanra vonatkozó közterület használati engedély visszavonása

Határozat

1. Bácsalmás Város Önkormányzatának Képviselő-testülete (a továbbiakban: képviselő-testület) úgy határoz, hogy a Bakáné Marinkovics Anna (6430 Bácsalmás, Alkotmány utca 2.) részére elárúsító pavilon céljára 1997.

január 3. napjától visszavonásig adott közterület használati engedélyt 2022. december 31.-i hatállyal visszavonja.

A közterület használat megszüntetését követően az engedéllyel rendelkező haladéktalanul köteles saját költségén visszaállítani a terület eredeti állapotát.

2. A képviselő-testület felhatalmazza Németh Balázs polgármestert a szükséges intézkedések végrehajtására.

Határidő: haladéktalanul.

Felelős: Németh Balázs polgármester

Operatív felelős: dr. Párczen Zoltán igazgatási és jogi ügyintéző

A határozatról értesül:

- kivonattal: 1. Németh Balázs polgármester
- 2. Patocskai Ibolya jegyző
- 3. Horváth István gazdasági osztályvezető
- 4. dr. Párczen Zoltán igazgatási és jogi ügyintéző
- 5. Dervalics Roland városgazdálkodási ügyintéző
- 6. Skropkó Adrián projektmenedzser
- 7. Agócs Tímea pénzügyi ügyintéző

4. napirendi pont

A Polgármesterek Klíma- és Energiaügyi Szövetségéhez történő csatlakozásról és a „Felső-Bácska Vidékfejlesztési Egyesület Fenntartható Klíma és Energia Akcióterve 2022-2030” című dokumentum elfogadásáról

(A 4. sz. előterjesztés a jegyzőkönyv melléklete.)

Németh Balázs polgármester ismerteti az előterjesztés lényegét, majd – kérdés, észrevétel nem lévén – az előterjesztés határozati javaslatának az elfogadását szavazásra bocsátja.

A képviselő-testület egyhangúlag (6 igen szavazattal) az alábbi határozatot hozza:

170/2022. (VIII. 10.) Bácsalmás v. öh.

Polgármesterek Klíma- és Energiaügyi Szövetségéhez történő csatlakozásról és a „Felső-Bácska Vidékfejlesztési Egyesület Fenntartható Klíma és Energia Akcióterve 2022-2030” című dokumentum elfogadásáról

Határozat

Bácsalmás város Önkormányzat Képviselő-testülete megtárgyalta a „Döntés a Polgármesterek Klíma- és Energiaügyi Szövetségéhez történő csatlakozásról és a „Felső-Bácska Vidékfejlesztési Egyesület Fenntartható Klíma és Energia Akcióterve 2022-2030” című dokumentum elfogadásáról” című előterjesztést és a következő döntést hozta:

1. Bácsalmás város Önkormányzat Képviselő-testülete, a hivatalos kötelezettségvállalási dokumentumban rögzített kötelezettségvállalások teljes körű ismeretében, felhatalmazza a polgármestert, hogy Bácsalmás település nevében a Polgármesterek Klíma- és Energiaügyi Szövetségéhez csatlakozzon.
2. Bácsalmás Önkormányzat Képviselő-testülete elfogadja, a határozat 1. melléklete szerinti tartalommal, a „Felső-Bácska Vidékfejlesztési Egyesület Fenntartható Energia és Klíma Akcióterve 2022-2030” című dokumentumot.
3. A képviselő-testület felkéri a polgármestert, hogy az 1. pontban foglalt csatlakozással kapcsolatos szükséges intézkedéseket megtegye.

4. A képviselő-testület felkéri a polgármestert, hogy az 2. pontban elfogadott dokumentum Polgármesterek Klíma- és Energiaügyi Szövetségének honlapjára történő feltöltése ügyében a szükséges intézkedéseket megtegye.


Felelős: Németh Balázs polgármester
Határidő: 1. pontban: azonnal
2. pontban: azonnal
3. pontban: 2022. június 30.
4. pontban: 2022. június 30.


A határozatról értesül:
- kivonattal: 1. Németh Balázs polgármester
2. Patocskai Ibolya jegyző

A 170/2022. (VIII. 10.) Bácsalmás v. öh. jelölésű határozat melléklete a jelen jegyzőkönyv 1. mellékleteként szerepel.

Németh Balázs polgármester – több napirendi pont nem lévén – megköszöni a részvételt, majd az ülést 14 óra 9 perckor berekeszti.

K. m. f.


Németh Balázs
polgármester




Krix János

képviselők, jegyzőkönyv-hitelesítők


Patocskai Ibolya
jegyző



Pálmai Zoltán

1. melléklet Bácsalmás Város Önkormányzatának Képviselő-testülete 16/2022. számú, 2022. augusztus 10-én megtartott soron kívüli nyílt ülésének jegyzőkönyvéhez

Melléklet a 170/2022. (VIII. 10.) Bácsalmás v. öh. jelölésű határozathoz

FELSŐ-BÁCSKA VIDÉKFEJLESZTÉSI EGYESÜLET

FENNTARTHATÓ ENÉRGIA ÉS KLÍMA AKCIÓTERV 2022-2030



Felső-Bácska HACS



Covenant of Mayors
for Climate & Energy

Készítette:

a Bács-Kiskun Megyei Önkormányzat megbízásából,

a TOP-3.2.1-16-BK2-2020-00001 azonosító számú

„SECAP-ok kidolgozása Bács-Kiskun megyében” című projekt keretében

MEGÉRTI

Magyar Energetikai Gazdaságtervező és Értékelő Tanácsadó Iroda Kft.



MEGÉRTI

Kecskemét-Budapest, 2022. március

Tartalomjegyzék

Tartalomjegyzék.....	2
Ábrajegyzék	6
Táblázatok jegyzéke	8
Vezetői összefoglaló	9
Fenntartható Energia és Klíma Akcióterv (SECAP) hátttere, keretrendszere.....	9
Üvegházhatásúgáz-kibocsátás alakulása a bázisévben és az azóta eltelt időszakban	10
Üvegházhatású gázok kibocsátásának csökkentése, energiaszegénység mérséklése	11
Éghajlatváltozás hatásaihoz való alkalmazkodás	13
Végrehajtás keretrendszere	14
1. Bevezetés	16
1.1. A Fenntartható Energia- és Klímaakcióterv célja, előnyei.....	16
1.2. A Fenntartható Energia- és Klímaakcióterv háttere.....	17
2. A kiindulási helyzet áttekintése az éghajlatváltozás szempontjából	19
2.1. Települések általános bemutatása	19
2.1.1. Társadalmi helyzetkép.....	20
2.1.2. Gazdasági helyzetkép.....	23
2.1.3. Természeti helyzetkép.....	27
2.2. Infrastruktúra.....	27
2.3. Az energiagazdálkodás helyzete a bázisévben (2012) és a köztes évben (2020).....	30
2.3.1. Villamosenergia-felhasználás	30
2.3.2. Földgázfelhasználás alakulása	32
2.3.3. Megújulóenergia-hasznosítás.....	35
2.3.4. Közlekedési célú energiafelhasználás.....	37
2.3.5. Végső energiafelhasználás a bázisévben és a köztes évben	43
2.4. Kiindulási kibocsátási leltár	46
2.5. Szervezeti és humánerőforrás vizsgálat	50
3. CO₂ kibocsátás-csökkentő intézkedések – A fenntartható energiagazdálkodás felé	51
3.1. Önkormányzati érdekeltségű épületek – energiahatékonyság és megújuló energia.....	51
3.1.1. Önkormányzatok tulajdonában lévő épületek 2012 óta megvalósult, illetve folyamatban lévő energiahatékonyság-javításra és megújulóenergia-hasznosításra irányuló energetikai korszerűsítései	52

3.1.2.	Önkormányzatok tulajdonában lévő épületek energiahatékonyság-javításra irányuló tervezett energetikai korszerűsítései 2020-2030 között.....	55
3.2.	Önkormányzati intézmények és egyéb önkormányzati érdekeltségű létesítmények megújuló alapú villamosenergia-termeléssel kapcsolatos beruházásai.....	59
3.2.1.	Önkormányzatok tulajdonában lévő épületek 2012 óta megvalósult, illetve folyamatban lévő megújuló alapú villamosenergia-termelésre irányuló fejlesztései.....	60
3.2.2.	Önkormányzatok tulajdonában lévő épületek megújuló alapú villamosenergia-termelésre irányuló tervezett fejlesztései 2020 és 2030 között.....	62
3.3.	Lakóépületek	64
3.3.1.	Lakóépületek komplex energetikai korszerűsítésének ösztönzése az elérhető klímavédelmi, költségtakarékossági előnyök, valamint finanszírozási lehetőségek megismertetése által	64
3.3.2.	Lakóépületekhez kapcsolódó megújuló alapú villamosenergia-termelés ösztönzése.....	65
3.3.3.	Megújulóenergia-alapú fűtés elősegítése az alacsony jövedelmű háztartások körében	65
3.4.	Szolgáltató szektor épületei.....	66
3.4.1.	Szolgáltatásokat végző gazdálkodó szervezetek 2012 óta megvalósult mintajellegű energetikai korszerűsítései	66
3.4.2.	Szolgáltatásokat végző gazdálkodó szervezetek energiahatékonyság-javításra irányuló fejlesztései 2012 és 2030 között.....	69
3.4.3.	Szolgáltatásokat végző gazdálkodó szervezetek megújuló alapú villamosenergia-termelésre irányuló fejlesztései 2012 és 2030 között	69
3.5.	Közyvilágítási rendszerek	69
3.6.	Közlekedés.....	70
3.6.1.	Gépkocsállomány megújulásához kapcsolódó kibocsátás-csökkenés.....	70
3.6.2.	Elektromosautó-töltőállomások telepítése.....	71
3.6.3.	Közösségi közlekedés feltételeinek javítása az igénybevétel növelése, és a kibocsátás csökkentése céljából, központi intézkedések	71
3.6.4.	Közösségi közlekedés feltételeinek javítása az igénybevétel növelése céljából, egyesületi szintű terv kidolgozása	72
3.6.5.	Kerékpáros, gyalogos infrastruktúra fejlesztése	72
3.6.6.	Szemléletformálási tevékenységek	74
3.7.	Ipar.....	75

3.7.1.	Ipari profilú gazdálkodó szervezetek 2012 óta megvalósult mintajellegű energetikai korszerűsítései	75
3.7.2.	Energiahatékonysági és megújulóenergia-hasznosításra irányuló beruházások ipari profilú létesítményekben 2012 és 2030 között	77
3.7.3.	Megújuló alapú villamosenergia-termelésre irányuló fejlesztések az ipari profilú létesítményekben 2012 és 2030 között.....	77
3.7.4.	Fotovoltaikus erőművek létesítése.....	77
3.8.	Szemléletformálás, tájékoztatás	78
3.8.1.	Lakossági célcsoportra irányuló energiatakarékossági tematikájú szemléletformálás.....	79
3.9.	Hosszú távú Stratégia megfogalmazása	79
4.	Az energiahatékony településfejlesztés forrásai.....	81
4.1.	A lehetséges források áttekintése	81
4.2.	Nemzeti források.....	81
4.3.	Nemzetközi források.....	82
4.4.	A harmadikfeles finanszírozás (ESCO)	84
5.	A klímaváltozás várható hatása.....	85
5.1.	Az éghajlatváltozás és annak hatásai Magyarországra	85
5.1.1.	Hőmérséklet	85
5.1.2.	Csapadék.....	88
5.2.	Az éghajlatváltozás és annak hatásai Bács-Kiskun megyében	92
5.2.1.	Éghajlatváltozás egészségügyi hatásai	93
5.2.2.	Vízgazdálkodás éghajlatváltozással szembeni sérülékenysége.....	96
5.2.3.	A mezőgazdaság sérülékenysége	102
5.2.4.	Erdőgazdálkodás sérülékenysége.....	108
5.2.5.	Természeti értékek sérülékenysége	114
5.2.6.	Épített környezet sérülékenysége	128
5.2.7.	Éghajlatváltozás által érintett ágazatok	132
5.3.	Alkalmazkodási intézkedések	133
5.3.1.	Hőség elleni védekezés.....	133
5.3.2.	Települési vízgazdálkodás alakítása az éghajlatváltozás tükrében.....	135
5.3.3.	Mezőgazdaság alkalmazkodása	137
5.3.4.	Erdőgazdálkodás alkalmazkodása	139

5.3.5.	Természeti értékek sérülékenységének csökkentése	141
5.3.6.	Építmények éghajlatváltozással szembeni sérülékenységnek mérséklése	142
6.	A szervezeti háttér és a humán erőforrások fejlesztése	145
6.1.	Javasolt szervezeti kapacitási intézkedések	145
6.2.	Energiahatékonysági Koordinációs Munkacsoport	146
7.	Nyilvánosság biztosítása, partnerség	147
8.	Nyomonkövetés.....	148
8.1.	Az intézkedések hatásának mérése.....	148
8.1.1.	Mérséklési intézkedések	148
8.1.2.	Alkalmazkodási intézkedések	149
8.2.	Jelentések készítése	149
9.	Irodalomjegyzék	150

ELFOGADÁS ELŐTTI VÁLTOZTATÁS

Ábrajegyzék

1. ábra:	A Felső-Bácska Vidékfejlesztési Egyesület területe.....	19
2. ábra:	A természetes fogyás, illetve az öregedési mutató alakulása a Felső-Bácska Vidékfejlesztési Egyesület működési területén.....	21
3. ábra:	Munkanélküliség alakulása, 2010-2019.....	21
4. ábra:	Egy lakosra jutó nettó belföldi jövedelem (Ft).....	22
5. ábra:	Lakosság képzettségének főbb jellemzői, 2011.....	23
6. ábra:	Mezőgazdasági östermelői igazolvánnyal rendelkezők száma a Felső-Bácska Vidékfejlesztési Egyesület működési területén.....	24
7. ábra:	Ezer főre jutó regisztrált vállalkozások száma a Felső-Bácska Vidékfejlesztési Egyesület működési területén, 2014.....	24
8. ábra:	A Felső-Bácska Vidékfejlesztési Egyesület működési területének művelési ág szerinti megoszlása, 2018.....	25
9. ábra:	Vendégéjszakák száma, 2014.....	26
10. ábra:	Átlagos tartózkodási idő a keraskedelmi szálláshelyeken (nap).....	26
11. ábra:	A Felső-Bácska Vidékfejlesztési Egyesület működési területén álló lakóépületek jellemzői.....	28
12. ábra:	A közműtolló mértéke a Felső-Bácska Vidékfejlesztési Egyesület működési területén, 2019.....	29
13. ábra:	Villamosenergia-felhasználás alakulása felhasználási cél szerint.....	31
14. ábra:	Villamosenergia-felhasználás alakulása 2012-2020.....	32
15. ábra:	Földgáz-felhasználás alakulása felhasználási cél szerint.....	33
16. ábra:	Földgáz-felhasználás alakulása, 2012-2020.....	34
17. ábra:	Fűtési célú energiahasznosítás becsült megoszlása, 2011.....	36
18. ábra:	Fő közlekedési útvonalak a megyében, és az azokon mért forgalom, 2020-ban... 38	
19. ábra:	Egyes gépjárműkategóriák forgalmi teljesítménye, Bács-Kisun megye területén, a 2012-es bázisához viszonyítva.....	40
20. ábra:	Végző energiafogyasztás fő típusok szerinti megoszlása.....	43
21. ábra:	Hőenergia-felhasználás megoszlása annak forrása szerint.....	44
22. ábra:	Végző energiafogyasztás alakulása felhasználók szerint.....	45
23. ábra:	Felső-Bácska Vidékfejlesztési Egyesület működési területén keletkező üvegházhatásúgáz-kibocsátás.....	47
24. ábra:	Évi középhőmérséklet és annak változása az elmúlt 50 évben.....	86
25. ábra:	Hőhullámos napok (napi középhőmérséklet > 25°C) számának megfigyelt változása az 1981-2020-as időszakban.....	87
26. ábra:	Hőhullámos napok (napi középhőmérséklet > 25°C) átlagos évi számának várható változása 2071-2100 közötti időszakban az 1971-2000-es időszakhoz képest (nap).....	87

27. ábra:	Éves csapadékösszeg és változásának alakulása az elmúlt 50 évben.....	88
28. ábra:	Éves csapadékeloszlásra vonatkozó trendek az elmúlt 100 évben	89
29. ábra:	A nyári átlagos napi csapadékkintenzitás (átlagos csapadékosság) változása az 1981–2020 időszakban (mm/nap).....	90
30. ábra:	30 mm-t meghaladó csapadékos napok átlagos számának várható változása, 2071-2100 (nap)	91
31. ábra:	A száraz időszakok maximális hosszának változása a nyári félévben	92
32. ábra:	Hőségnapokhoz kapcsolódó többlethalálozás, 2005-2014 (%)	94
33. ábra:	Többlethalálozás várható változása, 2021-2050 és 2070-2100 időszakokban	95
34. ábra:	Hőhullámok hatásaival szembeni komplex sérülékenységi 96	96
35. ábra:	Sekély porózus és sekély hegyvidéki felszín alatti víztestek mennyiségi állapota a Felső-Bácska Vidékfejlesztési Egyesület területén.....	97
36. ábra:	A talajvízszint-változás mértéke 1980, 1990, 2000 és 2003 márciusában a Duna–Tisza között (az 1971-1975. évi átlaghoz viszonyítva)	98
37. ábra:	A klimatikus vízmérleg várható változása a Duna vízgyűjtő területén a 2071–2100 időszakra különböző klímamodell-szimulációk alapján közepesen optimista (RCP4.5) és pesszimista (RCP8.5) forgatókönyvek alapján.....	99
38. ábra:	Ivóvízbázisok klímaérzékenysége	100
39. ábra:	A Komplex Belvíz-veszélyeztetettség Valószínűség (KBV, %) területi eloszlása (bal) és az árvíz-veszélyeztetettség (jobb) Bács-Kiskun megyében	101
40. ábra:	Tavaszi vetésű növények sérülékenysége	107
41. ábra:	Erdők összesített sérülékenysége a megye területén	109
42. ábra:	Bács-Kiskun Megye Erdőtűzvédelmi terve	111
43. ábra:	Erdészeti sérülékenység az egyesület területén, kiemelve az erdős, cserjés borítású területek.....	113
44. ábra:	Védett területek, és a természeti értékek az egyesület területén	116
45. ábra:	A térség lakóépületállomány megoszlása építési év szerint, 2011	130
46. ábra:	Bács-Kiskun megye településeinek jellemzői a lakások építési időszaka alapján	131

Táblázatok jegyzéke

1. táblázat:	Fűtési célra megújulóenergiát hasznosító lakások becsült mennyisége, 2011.....	36
2. táblázat:	Az alkalmazott járműkategóriák fajlagos fogyasztása, 2012-ben.....	39
3. táblázat:	Tömegközlekedés.....	41
4. táblázat:	Közúti magáncélú és kereskedelmi szállítás az Egyesület területén.....	42
5. táblázat:	Vasúti teherszállítás.....	43
6. táblázat:	Végző energiafogyasztás változása a bázisév és a köztes év között.....	46
7. táblázat:	Alkalmazott emissziós faktorok a különböző típusú energiahordozók esetében, tonna CO _{2eq} /MWh.....	46
8. táblázat:	Üvegházhatásúgáz-kibocsátás alakulása a bázis- és a köztes évben.....	48
9. táblázat:	Kiindulási kibocsátási leltár eredményei, 2012.....	49
10. táblázat:	Köztes évre vonatkozó kibocsátási leltár eredményei, 2020.....	49
11. táblázat:	2012 óta megvalósult, vagy folyamatban lévő energiahatékonyság-növelési célú fejlesztések az önkormányzati tulajdonban lévő épületállomány körében.....	52
12. táblázat:	2012 és 2030 között megvalósítandó energiahatékonyság-növelést célzó fejlesztések az önkormányzati tulajdonban lévő épületállomány körében.....	55
13. táblázat:	2012 óta megvalósult, vagy folyamatban lévő, megújuló alapú villamosenergia-termelésre irányuló fejlesztések az önkormányzati tulajdonban lévő épületállomány körében.....	60
14. táblázat:	2012 és 2030 között, előirányzott HMKE kategóriába tartozó napelem-rendszerek telepítése az önkormányzati tulajdonban lévő épületállomány körében.....	62
16. táblázat:	2012 óta megvalósult, illetve folyamatban lévő, kerékpáros infrastruktúrát érintő fejlesztések.....	74
17. táblázat:	2012 óta megvalósult és tervezett energiahatékonysági beruházás példajellel.....	75
18. táblázat:	Erdőterületek aránya, azok sérülékenysége a vizsgált területen.....	112
19. táblázat:	NATURA 2000 területek a vizsgált területen.....	115
20. táblázat:	Felső-Bácska Vidékfejlesztési Egyesület működési területe éghajlatváltozással szembeni sérülékenységének fő jellemzői.....	132
21. táblázat:	Kibocsátáscsökkentési intézkedések eredményességét követő indikátorok.....	148
22. táblázat:	Az alkalmazkodási intézkedések eredményességét követő mutatók.....	149

Vezetői összefoglaló

Fenntartható Energia és Klíma Akcióterv (SECAP) háttér, keretrendszere

Közismert, hogy az éghajlatváltozás a XXI. század egyik legfőbb kihívása. Az üvegházhatású gázok kibocsátásának mérséklését szolgáló érdemi intézkedések, beruházások nélkül Földünk légkörének átlagos hőmérséklete oly mértékben megnőhet a XXI. század második felére, hogy az már visszafordíthatatlan láncreakciókhoz vezethet, örökre megváltoztatva az elmúlt évszázadokban megszokott éghajlati körülményeinket, olyan földi éghajlatot eredményezve, amely alatt az emberiség eddigi története során még soha nem élt. E folyamat kezdete már napjainkban is érzékelhető és mért adatokkal is alátámasztható. A változások mindenekelőtt az időjárási szélsőségek, pl. hőhullámok, viharok, özvízszerű esőzések és aszályok gyakoriságának és intenzitásának növekedésében mutatkoznak meg. E jelenségek mind közvetlenül, mind közvetve – pl. árvizek, vízhiány, betegségek terjedéséhez optimális feltételek megteremtése révén – komoly és valós fenyegetést jelentenek az emberiség, közte hazánk lakossága számára is.

Az éghajlatváltozás kiváltó okairól számos tudományos elmélet látott napvilágot, az ENSZ éghajlatváltozással kapcsolatos kutatásai összefogó szövege ugyanakkor jelentésében minden korábbinál nagyobb bizonyossággal (98%) állította, hogy az éghajlat módosulása emberi tevékenységre, mindenekelőtt a fosszilis energiahordozók elégetésére, és részben a természetes növényzet nagyarányú irtására vezethető vissza, amelyek együttes következményeként a légkör szén-dioxid – és egy üvegházhatású gáz – koncentrációja folyamatosan emelkedik. A fentiek alapján a térség lakosságának, közintézményeinek és gazdasági szereplőinek alapvetően két feladata van az éghajlatváltozással kapcsolatban: egyrészt mérsékelni kell valamennyi forrásból származó üvegházhatásúgáz-kibocsátásaikat, másrészt fel kell készülniük az éghajlat megváltozásának helyi következményeire és lehetőség szerint alkalmazkodniuk kell azokhoz.

A Polgármesterek Szövetsége 2008-ban jött létre Európában azzal a céllal, hogy közös fórumot teremtsen azoknak a helyi önkormányzatoknak, amelyek önként vállalják, hogy elérik, sőt akár túl is teljesítik az Európai Unió éghajlatvédelemmel és energiahatékonysággal, megújulóenergia-felhasználással kapcsolatos célkitűzéseit. A Szövetséghez csatlakozó tagok vállalják, hogy két éven belül ún. Fenntartható Klíma- és Energia Akciótervet (a továbbiakban: SECAP) dolgoznak ki a saját településük területére vonatkozóan.

A SECAP-ok kidolgozása során kötelezően vállalandó cél 2050-re az ún. klímasemlegesség elérése, azaz az üvegházhatásúgáz-kibocsátás olyan mértékű csökkentése, hogy annak eredményeképpen az éves emisszió ne haladja meg a területen elterülő növényzet éves szén-dioxid elnyelésének mennyiségét. További elvárás, hogy a 2050-ig tartó időszakon belül 2030-ra vonatkozóan egy köztes célt kell kitűzni. Ennek kijelölése során figyelembe kell venni az Európai Unió Zöld Megállapodásának keretében 2020-ban elfogadott – 1990 és 2030 közötti időszakra vonatkozó – 55%-os üvegházhatásúgáz-kibocsátás csökkentésre irányuló vállalást, továbbá nem lehet alulmúlni az egyes tagállamok által kitűzött nemzeti célszámokat. Bár ez utóbbi jelenleg felülvizsgálat alatt áll, a Magyarország hosszú távú éghajlatváltozással összefüggő cselekvési irányait kijelölő dokumentum, a „Nemzeti Tiszta Fejlődési Stratégia, 2020-2050” leszögezi, hogy valamennyi felvázolt kibocsátáscsökkentési forgatókönyv esetében teljesíti az ország a 2030-ra uniós szinten vállalt 55%-os emissziócsökkentést. Mindezek alapján a jelen SECAP is 55%-os kibocsátáscsökkentési célszámot tartalmaz a Felső-Bácska

Vidékfejlesztési Egyesület működési területére vonatkozóan. Míg azonban a céldátum adott, addig a bázisév szabadon választható azzal megkötéssel, hogy az nem lehet 1990-nél korábbi. A Felső-Bácska Vidékfejlesztési Egyesület gyakorlati szempontok – az adatokhoz való hozzáférés jellemzői – következtében 2012-ben jelölte ki a SECAP bázisévet.

A SECAP a következő ágazatok üvegházhatású gáz kibocsátását veszi figyelembe és fogalmaz meg rájuk intézkedéseket:

- önkormányzati működtetésű épületek/létesítmények üzemeltetése;
- nem önkormányzati működtetésben lévő szolgáltató funkciót ellátó épületek/létesítmények üzemeltetése;
- lakóépületek üzemeltetése;
- közvilágítás;
- magán- és kereskedelmi közlekedés és szállítás;
- ipar.

Üvegházhatásúgáz-kibocsátás alakulása a bázisévben és az azt követő időszakokban

A Felső-Bácska Vidékfejlesztési Egyesület területén keletkező üvegházhatású gáz kibocsátás teljes mennyisége az alkalmazott számítási módszertan alapján 2012-ben 282 466 tonna szén-dioxid egyenértéket tett ki.

A legnagyobb kibocsátó ágazatnak a térségben a közlekedés minősült, e szektorból összesen 139 210 tonna szén-dioxid került a légkörbe az Egyesület területén, ami a teljes kibocsátás nagyságrendileg felét (49%) képezte. A közlekedés meghatározó részesedése az üvegházhatású gázok kibocsátásából ugyanakkor részben a térségen áthaladó jelentős mértékű tranzitforgalomra (51-es, 53-as főutak), vezethető vissza, valamint a helyi lakosság munkavégzési célú ingázására vezethető vissza.

A második legjelentősebb üvegházhatásúgáz kibocsátó szektort a háztartások képezik, a lakóépületek üzemeltetése révén 96 198 tonna szén-dioxid került a légkörbe az Egyesület területén, ami a térség teljes kibocsátásának bő harmadát (34%) képezte. A lakóépületekben energetikai korszerűsítése ugyan már egyre inkább elterjedőben van a településeken, a lakóépületek többségének hőtechnikai adottságai azonban még nem tekinthetők megfelelőnek. A lakóépületek esetében érdemes megemlíteni, hogy azok üvegházhatású gáz kibocsátásában betöltött részesedése jelentősen elmarad a végső energiafogyasztásban jelentkező arányuknál, ami a nullához közeli emissziós együttműködéssel rendelkező tüzfűfa széles körű használatára vezethető vissza.

Az ipar, maganszolgáltatások és szövetkezetek összesített üvegházhatású gáz kibocsátása 2012-ben 35833 tonnát tett ki, ami a térség összes kibocsátásának 13%-át képezte.

A kommunális szféra részesedése a települések összesített üvegházhatású gáz kibocsátásából rendkívül alacsony (11 225 tonna; 4%). A középületek üvegházhatású gáz kibocsátásában betöltött részaránya ugyan meghaladja számbeli részesedésüket, ám összességében nem számítanak meghatározó szén-dioxid forrásnak a térségben. Végül a közvilágítás részesedése a települések összesített üvegházhatású gáz kibocsátásából szinte elhanyagolható mértékűnek tekinthető.

A 2012 óta eltelt időszakra jellemző kibocsátási tendenciák felmérése céljából azonos módszertan alapján 2020-ra, egy ún. köztes évre is elkészült a térség kibocsátási leltára. A SECAP-ban kitűzött

– 2012-es állapothoz viszonyított – kibocsátás-csökkentési célok elérése szempontjából kedvezőtlennek tekinthető, hogy az üvegházhatású gázok kibocsátása a SECAP báziséve óta eltelt időszakban nőtt az Egyesület működési területén, mégpedig a végső energiafogyasztás bővülését meghaladó mértékben, nagyságrendileg 16%-kal. A növekedés a középületek üzemeltetését és a közvilágítást leszámítva valamennyi szektorban érvényesült a 2010-es évtizeden.

Üvegházhatásúgáz-kibocsátás alakulása a bázis- és a köztes évben

Üvegházhatásúgáz-kibocsátás változása a bázis- és köztes év között			
	2012	2020	Változás
	tonna CO ₂		%
Lakóépületek	96 198	107 282	12
Közlekedés	139 210	156 735	13
Ipar	18 836	26 937	43
Középületek, közvilágítás	11 225	8 980	-20
Szolgáltatások, szövetkezetek, kisüzemek	16 997	27 457	60
Összesen	282 466	327 090	16

Forrás: KSH adatok és települések adatszolgáltatása alapján saját számítás

Üvegházhatású gázok kibocsátásának csökkentése, energiaszegénység mérséklése

A Felső-Bácska Vidékfejlesztési Egyesület működési területén fekvő települések – a Polgármesterek Energia- és Klímaügyi Szövetségének elvárásainak megfelelően – ambiciózus üvegházhatásúgáz-kibocsátási célt tűznek ki maguk elé: 2050-re elérik a klímaseglegességet, azaz az Egyesület területéről származó üvegházgáz-emisszió és az itt elterülő fás növényzettel fedett területek szén-dioxid elnyelése egyensúlyba kerül. Az éghajlatseglegességhez vezető úton azonban a települések köztes mérföldkövet is kijelölnek. Szintén Polgármesterek Energia- és Klímaügyi Szövetségének elvárásai szerint 2012 és 2030 között megkísérik 55%-kal mérsékelni a következő forrásokból származó üvegházhatásúgáz-kibocsátásaikat:

- önkormányzati tulajdonban lévő intézmények épületeinek energiafelhasználása;
- közvilágítás;
- szolgáltatásokat végző gazdálkodó szervezetek energiafelhasználása;
- magáncélú és kereskedelmi közlekedés, szállítás üzemanyagfelhasználása;
- ipari létesítmények energiafogyasztása.

A kitűzött klímaseglegességi cél elérését az Egyesület működési területén fekvő települések együttesen vállalják. Annak teljesítése érdekében a fenti „ágazatokat” érintő intézkedések megvalósításával 2030-ra 155.385 tonna/év üvegházhatásúgáz-kibocsátás megtakarítását irányozzák elő a térségben a 2012-re számított üvegházhatásúgáz-emisszióhoz viszonyítva.

Említést érdemel, hogy amennyiben a SECAP keretében 2030-ra előírányzott 55%-os kibocsátáscsökkentési cél teljesülne, úgy a SECAP keretében vizsgált ágazatokból származó emissziót a

térségben elterülő erdők és fás növényzet teljes egészében képesek lesznek elnyelni. Éppen ezért, bár a Polgármesterek Energia- és Klímaügyi Szövetségének elvárásaival összhangban 2030-ra 55%-os kibocsátáscsökkentést tervezünk, de fenntartjuk annak a lehetőségét, hogy e célt csak a 2030 és 2050 közötti időszakban sikerül ténylegesen elérni.

A kibocsátáscsökkentési cél elérése érdekében az Egyesület a következő intézkedéscsoportokat valósította meg, illetve kívánja a jövőben megvalósítani:

- **Önkormányzatok tulajdonában lévő épületek 2012 óta megvalósult, illetve folyamatban lévő energiahatékonyság-javításra és megújulóenergia-hasznosításra irányuló energetikai korszerűsítései;**
- **Önkormányzatok tulajdonában lévő épületek energiahatékonyság-javításra irányuló tervezett energetikai korszerűsítései 2020-2030 között**
- **Önkormányzatok tulajdonában lévő épületek 2012 óta megvalósult, illetve folyamatban lévő megújuló alapú villamosenergia-termelésre irányuló fejlesztései**
- **Önkormányzatok tulajdonában lévő épületek megújuló alapú villamosenergia-termelésre irányuló tervezett fejlesztései 2020 és 2030 között**
- **Lakóépületek komplex energetikai korszerűsítésének ösztönzése az elérhető klímavédelmi, költségtakarékosági előnyök, valamint finanszírozási lehetőségek megismertetése által**
- **Lakóépületekhez kapcsolódó megújuló alapú villamosenergia-termelés ösztönzése**
- **Megújulóenergia-alapú fűtés elősegítése célzottan az alacsony jövedelmű háztartások körében**
- **Szolgáltatásokat végző gazdálkodó szervezetek 2012 óta megvalósult mintajellegű energetikai korszerűsítései**
- **Szolgáltatásokat végző gazdálkodó szervezetek energiahatékonyság-javításra irányuló fejlesztései 2012 és 2030 között**
- **Szolgáltatásokat végző gazdálkodó szervezetek megújuló alapú villamosenergia-termelésre irányuló fejlesztései 2012 és 2030 között**
- **Közvilágítási rendszerek energiahatékonyság-javítási célú korszerűsítése**
- **Gépkocsállomány megújulásához kapcsolódó kibocsátás-csökkentés**
- **Elektromosautó-töltőállomások telepítése**
- **Közösségi közlekedés feltételeinek javítása az igénybevétel növelése, és a kibocsátás csökkentése céljából, központi intézkedések**
- **Közösségi közlekedés feltételeinek javítása az igénybevétel növelése céljából, egyesületi szintű tevékenység megvalósítása**
- **Keretpáros, gyalogos infrastruktúra fejlesztése**
- **Közlekedéssel kapcsolatos szemléletformálási tevékenységek**
- **Ipari profilú gazdálkodó szervezetek 2012 óta megvalósult mintajellegű energetikai korszerűsítései**
- **Energiahatékonysági és megújulóenergia-hasznosításra irányuló beruházások ipari profilú létesítményekben 2012 és 2030 között**
- **Megújuló alapú villamosenergia-termelésre irányuló fejlesztések az ipari profilú létesítményekben 2012 és 2030 között**
- **Fotovoltaikus erőművek létesítése**
- **Lakossági célcsoportra irányuló energiatakarékosági tematikájú szemléletformálás**

Éghajlatváltozás hatásainak valódi alkalmazkodás

Az éghajlatváltozás az Egyesület területén jelenlévő, illetve működő különböző természeti, társadalmi és gazdasági rendszerekre eltérő hatásmechanizmusokon keresztül, különböző mértékben hat. Az éghajlatváltozás helyben jelentkező hatásai (elsősorban a szélsőségesen meleg időszakok, aszályos periódusok, özönvízserű esőzések intenzitásának és gyakoriságának növekedése, a fagyos időszakok hosszának csökkenése) és a térség sérülékenységét befolyásoló társadalmi, gazdasági körülmények (pl. lakosság életkori megoszlása, egészségi állapota, jövedelme) együttesen jelölik ki, hogy melyek azok az ágazatok, fejlesztési területek, amelyeket nagyobb, és melyek azok, amelyeket kisebb mértékben érintenek a következő évtizedek klimatikus változásai. Az alábbi táblázat a SECAP módszertanban alkalmazott kategóriák szerint összesíti a Felső-Bácska Vidékfejlesztési Egyesület éghajlatváltozással összefüggő sérülékenységének fő jellemzőit.

A Felső-Bácska Vidékfejlesztési Egyesület éghajlatváltozással szembeni sérülékenységének fő jellemzői

Éghajlatváltozás helyi hatásai	Sérülékeny ágazat	Sérülékenység mértéke
Szélsőséges meleg	Épületállomány	alacsony
	Közlekedés	alacsony
	Területhasználat-tervezés	közepes
	Mezőgazdaság és erdőszet	magas
	Környezet és biodiverzitás	közepes
	Egészségügy	magas
Özönvízserű csapadék	Épületállomány	alacsony
	Közlekedés	alacsony
	Vízgazdálkodás	közepes
	Területhasználat-tervezés	közepes
	Katasztrófavédelem	alacsony
Belvíz	Épületállomány	alacsony
	Vízgazdálkodás	alacsony
	Mezőgazdaság és erdőszet	alacsony
Aszály, vízhiány	Vízgazdálkodás	magas
	Mezőgazdaság és erdőszet	magas
	Környezet és biodiverzitás	magas
Vízár	Épületállomány	alacsony
	Mezőgazdaság és erdőszet	közepes
Erdőtűz	Mezőgazdaság és erdőszet	alacsony
	Környezet és biodiverzitás	közepes
	Katasztrófavédelem	közepes

Forrás: saját szerkesztés

Mivel a várható változások többé-kevésbé ismertek, adott a lehetőség, hogy azokra felkészülve, a szükséges alkalmazkodási intézkedéseket időben megtéve mérsékelni lehessen a kedvezőtlen, veszélyes következmények bekövetkezésének valószínűségét és mértékét.

A SECAP-ban megfogalmazott intézkedéscsoportok a fenti ágazatok éghajlatváltozással szembeni sérülékenységének mérséklésére irányulnak. Ezek a következők:

- Zöldfelületek kialakítása, megőrzése
- Települési szintű hőszigetelés készítése
- Egészségmegőrző programok lebonyolítása
- Háziorvosi rendszer fenntartása, fejlesztése
- Települési vízgazdálkodás alakítása az éghajlatváltozás tükrében: a kék- és zöldinfrastruktúrára egyaránt kiterjedő integrált tervezés megvalósítása
- Csapadékvíz visszatartása és hasznosítása belterületi ingatlanokon belül
- Csapadékvíz visszatartása, hasznosítása, beszivárogtatása, tározása a települések belterületein
- Vízvisszatartás külterületi csatornáknál és természetes mélyedésekben
- Tisztított szennyvizek, használtvizek elszikkasztása
- Nagytáblás, szántóföldi mezőgazdasági területek alkalmazkodóképességének komplex fejlesztése
- Óstermelők, kisgazdaságok, tanyasi gazdaságok alkalmazkodása
- Zöldség-, gyümölcs- és szőlőtermesztés alkalmazkodóképességének növelése,
- Termőföldek szervesanyagtartalmának növelése
- Erdőgazdálkodás változó éghajlati feltételekhez igazítása
- Erdőtűzek megelőzése megfelelő erdőszerkezet kialakításával
- Közreműködés a megyei szintű erdőtüzek megelőzésére és oltására irányuló intézményi együttműködésben, önkéntes tűzoltóegységek fenntartása
- Önkormányzati kezelésben lévő területeken követendő feladatok
- Önkormányzati beruházások során követendő előírások
- Mező-, erdő- és vadgazdálkodási intézkedések
- Natura 2000 korlátozások, javaslatok érvényre juttatása a települési dokumentumokban
- Szemléletformálás a lakosság körében a természeti értékek megismertezése érdekében
- Nyári hővédelem megvalósítása a középületekben
- Lakóépületek nyári hővédelmének ösztönzése
- Villámvédelem megvalósítása a középületekben, illetve annak ösztönzése a lakóépületek esetében
- Viharkároelleni védelem, különös tekintettel a védelem alatt álló épületek esetében
- Önkormányzati közlekedési infrastruktúra védelme a szélsőséges időjárási körülmények kedvezőtlen hatásaitól

Végkövetés: Erőforrások

A SECAP-ban foglalt intézkedések megvalósíthatóságának kulcsfeltétele a megfelelő pénzügyi források rendelkezésre állása. Érdemes ugyanakkor hangsúlyozni, hogy az energiahatékonyságra és megújulóenergia-hasznosításra irányuló fejlesztések egyben hozzájárulnak a működési költségek csökkentéséhez is, így a beruházások tökéletes magánszemélyek, illetve gazdálkodó szervezetek esetében – az alkalmazott technológiától és mérettől függően – pótlólagos forrás bevonása nélkül is megtérülhetnek. Az éghajlatváltozás elleni küzdelem fontosságát elismerve ugyanakkor több hazai és nemzetközi forrás is rendelkezésre áll a SECAP-ban foglalt intézkedések végrehajtásához. Ezek egy

része vissza nem térítendő támogatás, más része kedvezményes kamatozású hitel. Mindezek mellett az utóbbi években egyre elterjedtebbé váltak az ún. harmadikfajta finanszírozási konstrukciók.

A SECAP-ban foglalt intézkedések megvalósítása az Egyesület területén működő önkormányzati és központi költségvetési közintézmények, gazdasági szereplők, valamint a lakosság közös erőfeszítését igényli. E rendkívül szerteágazó érdekelti és felelősi kör munkájának összehangolása, az egyes felek éghajlatvédelmi és éghajlatváltozáshoz való alkalmazkodásra irányuló tevékenységeinek ösztönzése azonban megköveteli egy olyan koordinációs szervezet kialakítását és megerősítését, amely képes áttekinteni a térségben zajló éghajlatváltozáshoz kapcsolódó beavatkozásokat, és ennek megfelelően számot tud adni azok előrehaladásáról, fel tudja tárni a tervezett intézkedések megvalósítását akadályozó tényezőket és javaslatot tud tenni azok elhárítására, kezelésére.

A SECAP-ban foglalt intézkedések koordinálásáért elsődlegesen, de messze nem kizárólagosan a Felső-Bácska Vidékfejlesztési Egyesület a felelős, amely a feladatát munkaszervezetén keresztül látja el. Az éghajlatváltozás mérséklése, az ahhoz való alkalmazkodás csak akkor lehet sikeres, ha minél többen elhivatottak a célok elérése érdekében, és megfelelő információk birtokában minél többen hajtanak végre célirányos fejlesztéseket, minél többen kezdenek klímabarát módon élni. Eppen ezért az Egyesület és a települési önkormányzatok közös célja, hogy a térség lakosságának, vállalkozói, gazdálkodói rétegének minél nagyobb hányadát képes legyen megszolgítani a következő években, akár széleskörű, lakosságra irányuló, akár célzott, egy-egy társadalmi csoportnak szóló szemléletformálási akciók vagy szűkebb körű egyeztetések, konzultációk ösztönzése révén. Különösen az utóbbiak esetében cél a tartós partneri viszony kialakítása az éghajlatváltozással kapcsolatos témakörökben érdekelt közintézményekkel, szakmai és gazdálkodó szervezetekkel.

Ennek megvalósítása érdekében az Egyesület Energiahatékonysági Koordinációs Munkacsoportot hív életre, az Energiahatékonysági Koordinációs Munkacsoport évente legalább egy alkalommal ülésezik, áttekintve a térségben megvalósult energetikai fejlesztéseket, azonosítja az egyes felek ilyen irányú igényeit, lehetőségeit, közreműködik az esetlegesen felmerülő vitás pontok rendezésében, illetve javaslatokat fogalmaz meg azok elhárítására.

A SECAP-ban foglalt nyomon követése elengedhetetlenül fontos a végrehajtás során felmerülő nehézségek, hiányosságok mielőbbi korrekciójának érdekében. Az akcióterv nyomon követésének rendjét a Polgármesterek Klíma- és Energiaügyi Szövetsége szabályozza. Ennek értelmében a megvalósult fejlesztésekről, a végrehajtás feltételrendszerében bekövetezett változásokról kétfévente készül jelentés, míg az Egyesület üvegházhatásúgáz-kibocsátásának mértékét számszerűsítő leltár négyévente újul meg.

1. Bevezetés

1.1. A Fenntartható Energia- és Klímaakcióterv célja, előnye

Közismert, hogy az éghajlatváltozás a XXI. század egyik legfőbb kihívása. Az üvegházhatású gázok kibocsátásának mérséklését szolgáló érdemi intézkedések, beruházások nélkül Földünk légkörének átlagos hőmérséklete oly mértékben megnőhet a XXI. század második felére, hogy az már visszafordíthatatlan láncreakciókhoz vezethet, örökre megváltoztatva az elmúlt évszázadokban megszokott éghajlati körülményeinket, olyan földi éghajlatot eredményezve, amely alatt az emberiség eddigi története során még soha nem élt.

E folyamat kezdete már napjainkban is érzékelhető és mért adatokkal is alátámasztható. A változások mindenekelőtt az időjárási szélsőségek, pl. hőhullámok, viharok, özönvízszerű esőzések és aszályok gyakoriságának és intenzitásának növekedésében mutatkoznak meg. E jelenségek mind közvetlenül, mind közvetve – pl. árvizek, vízhiány, betegségek terjedéséhez optimális feltételek megteremtése révén – komoly és valós fenyegetést jelentenek az emberiség, köztük hazánk lakossága számára is. E változások egy része, legalább néhány évtizedig, ráadásul akkor is bekövetkezne, ha az üvegházhatásúgáz-kibocsátás töredékére zuhanna. Ám a helyzet nem ez, a Föld egészét tekintve a kibocsátások folyamatosan nőnek.

Az éghajlatváltozás kiváltó okairól számos tudományos elmélet látott napvilágot, az ENSZ éghajlatváltozással kapcsolatos kutatásai összefogó szerve ugyanakkor jelentésében minden korábbinál nagyobb bizonyossággal (90%) állította, hogy az éghajlatmódosulása emberi tevékenységre, mindenekelőtt a fosszilis energiahordozók elégetésére, és részben a természetes növényzet nagyarányú irtására vezethető vissza, amelyek együttes következményeként a légkör szén-dioxid – és egy üvegházhatású gáz – koncentrációja folyamatosan emelkedik.

A fentiek alapján a térség lakosságának, közigazgatásainak és gazdasági szereplőinek alapvetően két feladata van az éghajlatváltozással kapcsolatban: egyrészt mérsékelni kell valamennyi forrásból származó üvegházhatásúgáz-kibocsátásaikat, másrészt fel kell készülniük az éghajlat megváltozásának helyi következményeire és lehetőség szerint alkalmazkodniuk kell azokhoz. Jelen Fenntartható Energia és Klíma Akcióterv (a továbbiakban: SECAP) azt a célt szolgálja, hogy keretet nyújtson az ezeket szolgáló tevékenységek beazonosításához. Ennek megfelelően segítséget nyújt a települési döntéshozók számára annak megítéléséhez, hogy melyek az éghajlatváltozás helyben megnyilvánuló fő kockázatai, illetve melyek a fő üvegházhatásúgáz-kibocsátó ágazatok, és ezáltal eszközként szolgál a következő évtizedben indokolt fejlesztési, településüzemeltetési döntések megalapozásához. Mindemellett a SECAP elfogadása közvetlen haszonnal is járhat, hiszen egyes közvetlen európai uniós forrásokból származó támogatások elnyerése során feltételnek számít e dokumentum megléte.

1.2. A Fenntartható Energia- és Klímaakcióterv háttér

Az éghajlatváltozás jelentőségét a tudományos közvélemény mellett nemzetközi és szakpolitikai intézmények, mindenekelött az ENSZ is elismerték. 1992, az ENSZ Éghajlatváltozási Keretegyezményének aláírása óta folyamatosan napirenden van a témakör, több jelentős egyezmény, jegyzőkönyv és megállapodás látott napvilágot – mindközben az országok összesített üvegházhatású gáz kibocsátása folyamatosan növekvő tendenciát mutat, ami mindennél sürgetőbbé teszi az érdemi beavatkozást. A nemzetközi szereplők közül az Európai Unió a legambiciózusabbak közé tartozik az éghajlatváltozás elleni küzdelemben, hiszen célul tűzte ki, hogy 2050-re elérje a klímasemlegességet, azaz a területéről származó kibocsátások nem haladják meg az itt elterülő növényzet éves szén-dioxid elnyelő kapacitásának mértékét. E hosszú távú célhoz vezető úton pedig 2030-ig 55%-kal csökkenteni kibocsátásait 1990-hez képest. E cél elérésének elősegítése érdekében külföldi pénzügyi és intézményi ösztönzőket is létrehozott. Ezek sorába tartozik az Európai Bizottság kezdeményezésére létrehozott Polgármesterek Szövetsége is.

A Polgármesterek Szövetsége 2008-ban jött létre Európában ezzel a céllal, hogy közös fórumot teremtsen azoknak a helyi önkormányzatoknak, amelyek önként vállalják, hogy elérik, sőt akár túl is teljesítik az Európai Unió éghajlatvédelemmel és energiahatékonysággal, megújulóenergia-felhasználással kapcsolatos célkitűzéseit. Ahogy egyre inkább nyilvánvalóvá vált, hogy nem sikerül a remélt ütemben megfékezni az üvegházhatású gázok kibocsátását, úgy került egyre inkább előtérbe a várható változásokhoz való alkalmazkodás jelentősége. E folyamat a Polgármesterek Szövetségében is éreztette hatását, amelynek következtében a szervezet neve 2013-ban Polgármesterek Klíma és Energiaügyi Szövetségévé (továbbiakban: Szövetség) változott és tevékenységének fókuszában a korábban jobbra energetikai témakörök mellett megjelentek az éghajlatváltozáshoz való alkalmazkodással kapcsolatos témakörök is. A kezdeményezésnek sikerült egy egyedi, alulról építkező megközelítést elindítani az energiaügyi és klímavonalkhozású tervezés területén, ráadásul sikeressége hamar felül is múlta a várakozásokat. A kezdeményezés mostanra már 54 ország, több mint 10 000 helyi és regionális önkormányzatot tömörít magában, technikai és módszertani támogatást, ismeretszerzési lehetőséget nyújt tagjai számára.

E módszertani támogatás egyik legközvetlenebb formájának tekinthető az az előírás, hogy a Szövetséghez csatlakozó tagok két éven belül kötelesek ún. Fenntartható Klíma- és Energia Akciótervet (a továbbiakban: SECAP) kidolgozni a saját településük területére. E tervdokumentum elkészítéséhez a Szövetség technikai segítségnyújtásként egy útmutatót tett közzé, továbbá az elkészült SECAP-okról a Szövetség felé kötelezően megküldendő jelentési sablon kijelöli a SECAP-okkal szembeni fő tartalmi elvárásokat is.

A SECAP-ok kidolgozása során kötelezően vállalandó cél 2050-re az ún. klímasemlegesség elérése, azaz az üvegházhatásúgáz-kibocsátás olyan mértékű csökkentése, hogy annak eredményeképpen az éves emisszió ne haladja meg a területen elterülő növényzet éves szén-dioxid elnyelésének mennyiségét. További elvárás, hogy a 2050-ig tartó időszakon belül 2030-ra vonatkozóan egy közös célt kell kitűzni. Ennek kijelölése során figyelembe kell venni az Európai Unió Zöld Megállapodásának keretében 2020-ban elfogadott – 1990 és 2030 közötti időszakra vonatkozó – 55%-os üvegházhatásúgáz-kibocsátás csökkentésre irányuló vállalást, továbbá nem lehet alulmúlni az egyes tagállamok által kitűzött nemzeti célszámokat. Magyarország esetében jelenleg még az Európai Unió előző – 40%-os – ambíciószintjéhez igazodó nemzeti célszám van érvényben, amelyet azonban a közeljövőben felül kell vizsgálni. Tekintve,

hogy a Magyarország hosszú távú éghajlatváltozással összefüggő cselekvési irányait kijelölő dokumentum, a „Nemzeti Tiszta Fejlődési Stratégia, 2020-2050” leszögezi, hogy valamennyi felvázolt kibocsátáscsökkentési forgatókönyv esetében teljesíti az ország a 2090-ra uniós szinten vállalt 55%-os emissziócsökkentést, abból a feltételezből indulunk ki, hogy a közeljövőben felülvizsgálandó j nemzeti célszám egyezni fog az utóbbival. Ennek megfelelően jelen SECAP is 55%-os kibocsátáscsökkentési célszámot tartalmaz az Egyesület működési területére vonatkozóan. Míg azonban a céldátum adott, addig a bázisév szabadon választható azzal megkötéssel, hogy az nem lehet 1990-nél korábbi. Az Egyesület gyakorlati szempontok – az adatokhoz való hozzáférés jellemzői – következtében 2012-ben jelölte ki a SECAP bázisévét.

A Szövetség által közzétett SECAP-készítési útmutató azt is meghatározza, hogy milyen forrásokból származó kibocsátásokat célszerű számításba venni a dokumentum kidolgozása során, ezek egy részét kötelező jelleggel, míg más részüket a terv kidolgozójának döntése függvényében kell figyelembe venni. Mindezek mérlegelését követően az Egyesület által elfogadott SECAP a következő ágazatok üvegházhatásúgáz-kibocsátásait veszi figyelembe és fogalmaz meg rájuk intézkedéseket:

- önkormányzati tulajdonban lévő épületek/létesítmények üzemeltetése;
- magántulajdonban lévő gazdálkodó szervezetek által fenntartott szolgáltató funkciót ellátó épületek/létesítmények üzemeltetése;
- lakóépületek üzemeltetése;
- közvilágítás;
- magán- és kereskedelmi közlekedés és szállítás;
- közösségi közlekedés;
- ipar.

A SECAP-ban alkalmazott számítások során minden esetben a SECAP-kidolgozásához közzétett útmutatóban meghatározott kibocsátási együtthatókat veszi figyelembe a dokumentum. Ezzel kapcsolatban említést érdemel, hogy a módszertani sajátosság következtében a SECAP-ban szereplő értékek nem minden esetben egyeznek meg pontosan az ugyanazon fejlesztésekre vonatkozó, de eltérő módszertan és emissziós együtthatók alapján számított projektdokumentációkban szereplő számadatokkal (pl. TOP 321 pályázatok indikátorai).

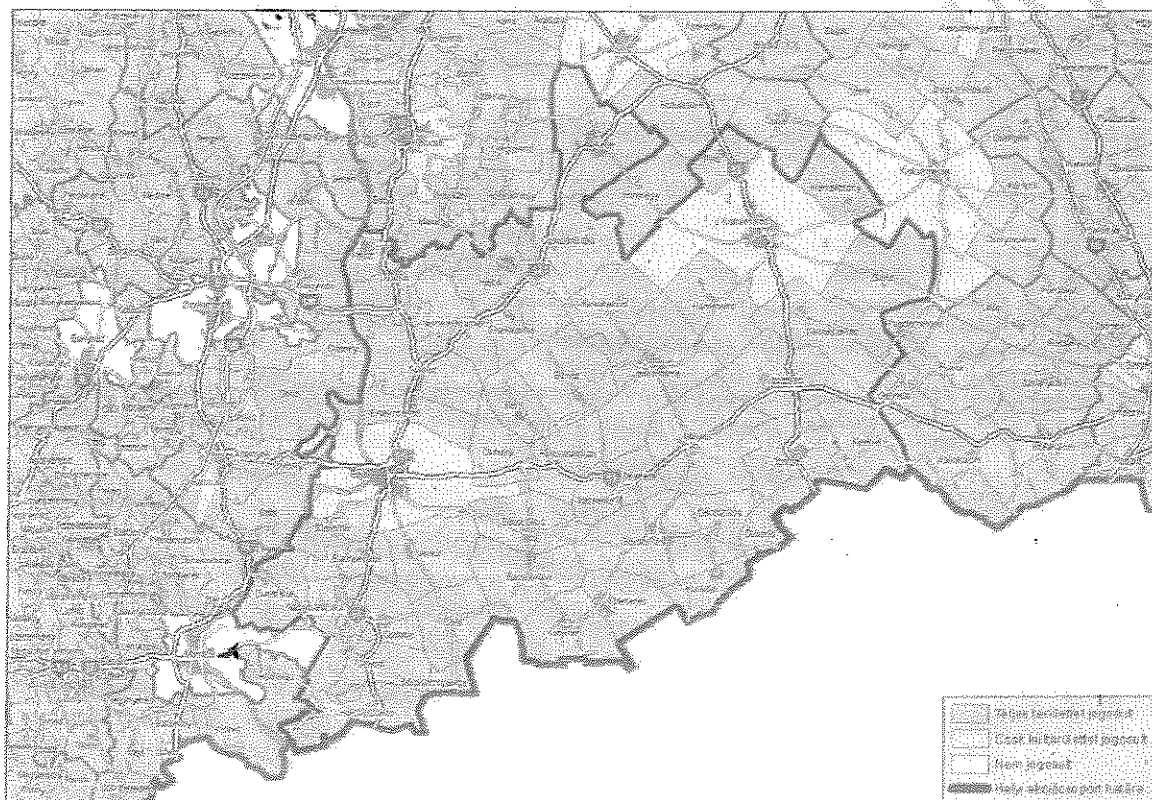
A Polgármesterek Klíma- és Energiaügyi Szövetségének elvárásai szerint a SECAP nem egy egyszeri alkalommal összeállított, elfogadott dokumentum, hanem egy folyamatosan fejlődő, a mindenkori lehetőségekhez igazodó és azt az éghajlatvédelem és az éghajlatváltozáshoz való alkalmazkodás érdekében alakítani kívánó döntéstámogató eszköz. Ezt szolgálja a SECAP meghatározott időszakonként előírt felülvizsgálatának rendje, amelynek értelmében leghamarabb két év múlva kerül sor a jelen dokumentumban foglaltak továbbfejlesztésére.

2. A kiindulási helyzet áttekintése az éghajlatváltozás szempontjából

2.1. Települések általános bemutatása

A teljes egészében Bács-Kiskun megyén belüli működő Felső-Bácska Vidékfejlesztési Egyesület 44 települést foglal magában, 100 tagja között települési önkormányzatok, vállalkozások és civil szervezetek egyaránt megtalálhatók.

1. ábra: A Felső-Bácska Vidékfejlesztési Egyesület területe



Forrás: TeIR

A Felső-Bácska Vidékfejlesztési Egyesület működési területe 3.173 km², amely a Bácskai-síkvidék középtájrán terjed ki. Az Egyesület területét hat járás – Bácsalmási, Bajai, Jánoshalmi, Kalocsa, Kiskörösi, Kiskunhalasi – települései alkotják, amelyek közül Bácsalmás, Hajós, Jánoshalma, Kecel, Mélykút és Tompa városi jogállású, Bácsbokod, Sükösd és Vaskút nagyközség. A térségbe tartozó települések népességszám szerinti nagysága igen vegyes, a 139 fős Bácsszentgyörgy mellett a legnagyobb települések Jánoshalma (8306 fő) és Kecel (8318 fő). A települések többségén azonban 1000 és 3500 fő közötti lakosság él. A térség településeinek összesített lakónépesség száma 2019-ben 95.070 fő volt.

2.1.1. Társadalmi helyzetkép

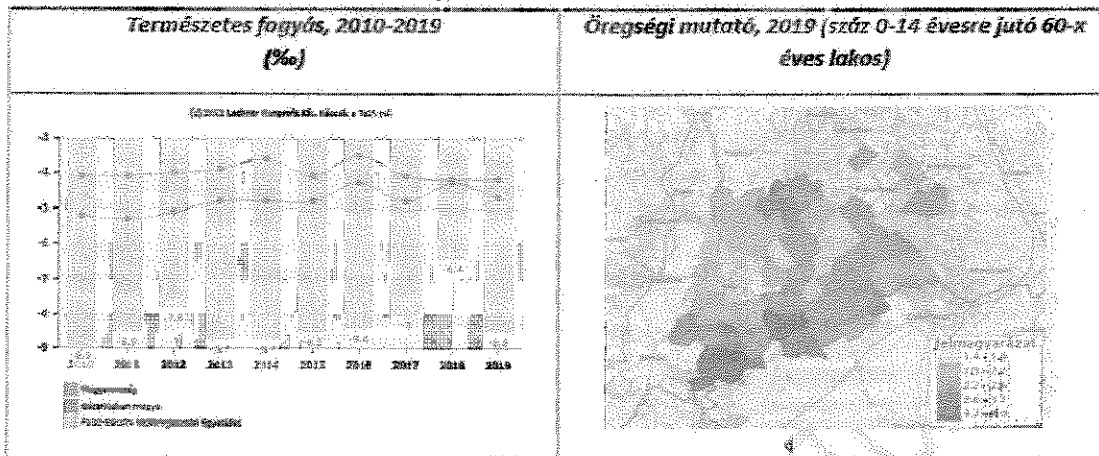
A népesedési helyzetet tekintve a Felső-Bácska Vidékfejlesztési Egyesület működési területére az intenzív fogyás jellemző. A terület összesített népességszáma 2011 és 2019 között több mint 8000 fővel csökkent. A népességcsökkenésben jelentős szerepet játszik az intenzív természetes fogyás, a negatív vándorlási egyenlegnek ugyanakkor kiemelkedő szerepe van.

A természetes szaporodás tekintetében az Egyesület működési területén található települések majd mindegyikén a természetes fogyás tapasztalható. Két kivétel van Érsekcsanád és Mátételke, ahol 2,6 ill. 2 ezrelék a szaporodás mértéke, míg Szeremlén stagnálást regisztráltak 2019-ben. A teljes térség egészére nézve a természetes fogyás tapasztalható, amelynek mértéke meghaladja mind a megyei és országos átlagot: míg 2019-ben Magyarországon -4,2 fő/ezzer fő, Bács-Kiskunmegyében -4,7 fő/ezzer fő, addig az Egyesület területén -8,5 fő/ezzer fő volt a természetes fogyás értéke. Ez az érték 2010 óta – kisebb-nagyobb eltérésektől eltekintve – gyakorlatilag állandó.

A természetes fogyás mértékét a települések egy részében ellensúlyozza a bevándorlás, amelynek mértéke a nagyobb települések környékén (Jánoshalma, Baja, Kiskunhalas) egyértelműen magasabb, de szigetszerűen a térség különböző részein fekvő településein is pozitív az egyenleg (pl. Madaras, Bácsszőlős, Hercegszántó). A megyében és az Egyesület területén is összességében elvándorlás tapasztalható, ennek átlagos mértéke 2019-ben 3,3 fő/ezzer fő volt, ami magasabb a megyei 1,1 fő/ezzer fős mértéknél. A bevándorlás megítélése ugyanakkor nem egyértelműen kedvező, hiszen markánsan megfigyelhető a megélhetési okokból vidékre költözők növekedése.

A népmozgalmi folyamatok eredményeképpen az Egyesület területén a lakosság korösszetétele az országos korszerkezethez képest öregebbnek minősül: a 0-14 év közöttiek aránya 13 %, míg a 60 és annál idősebbek aránya 28,5 % volt 2019-ben. Az Egyesület települései között ugyanakkor jelentős különbségek mutatkoznak e tekintetben: a terület déli, a határhoz közelebb eső településeken több mint háromszor annyira 60 évnél idősebb ember él, mint 14 évnél fiatalabb gyermek. A Egyesület más részén fekvő településeken kiegyenlítettebb a népesség korszerkezete, de csupán öt település esetén (Rém 1,4, Érsekcsanád 1,5, Mátételke 1,7, Jánoshalma 1,9) megy az érték 2 alá az érték. Az éghajlatváltozással összefüggésben mindez azért bír kiemelt jelentőséggel, mert az idősek magasabb aránya egyértelműen növeli egy település, vagy térség éghajlatváltozással szembeni sebezhetőségét, hiszen az idősek szervezete sokkal érzékenyebb a szélsőséges időjárási helyzetekre, mindennek előtt a hőhullámokra, mint a fiatalabbaké.

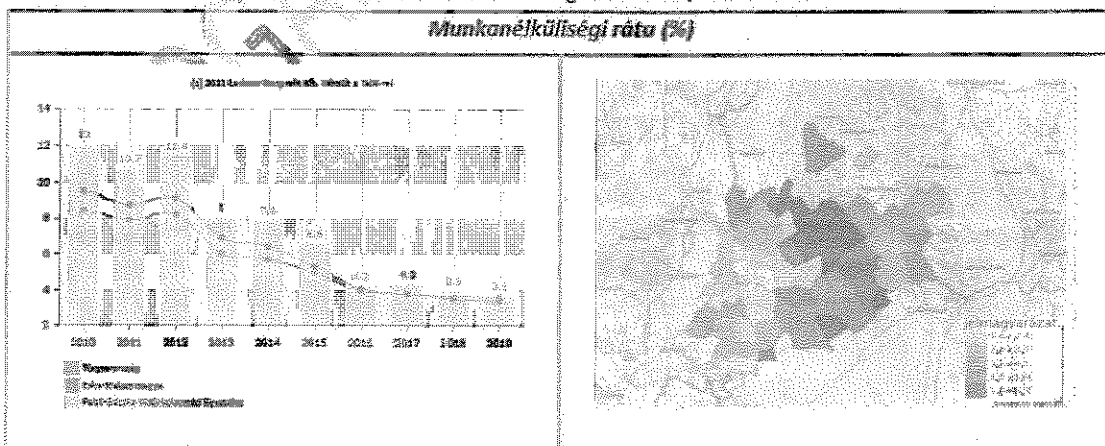
2. ábra: A természetes fogyás, illetve az öregedési mutató alakulása a Felső-Bácska Vidékfejlesztési Egyesület működési területén



Forrás: TeIR

Egy térség éghajlatváltozáshoz való alkalmazkodási képességét, és egyben az üvegházhatású gázok kibocsátására tett erőfeszítéseket is meghatározó mértékben befolyásolja az ott élők jövedelmi helyzete. Ez utóbbi alakulására döntő hatással bír a foglalkoztatottság mértéke, amely 2011-ben a Felső-Bácska Vidékfejlesztési Egyesület területén 50,1 %-ot tett ki, ami jelentősen elmarad a Bács-Kiskun megyei és az országos átlagtól is. A munkanélküliség-ráta értéke az Egyesület területén 2010-ben érte el csúcspontját, 12 %-ot, ekkor jócskán meghaladta a Bács-Kiskun megyei és magyarországi átlagot. 2012-ben volt még egy csúcs, azóta azonban lényegesen csökkent, és 2019-ben mindössze 3,6 %-ot tett ki, ami ugyan még mindig kissé meghaladja a megyei átlagot, de már nem haladja meg az országos átlagot. A családok jövedelmi helyzete és kilátásai szempontjából kedvezőtlen, hogy a munkanélküliek tekintélyes hányada (a 2010-es csúcsponton majdnem két-harmada: 60,4 %-a, 2019-ben 47,4 %-a) több, mint fél éve nem talált munkát, amely jelentősen meghaladja a megyei és némileg az országos átlagot is.

3. ábra: Munkanélküliség alakulása, 2010-2019

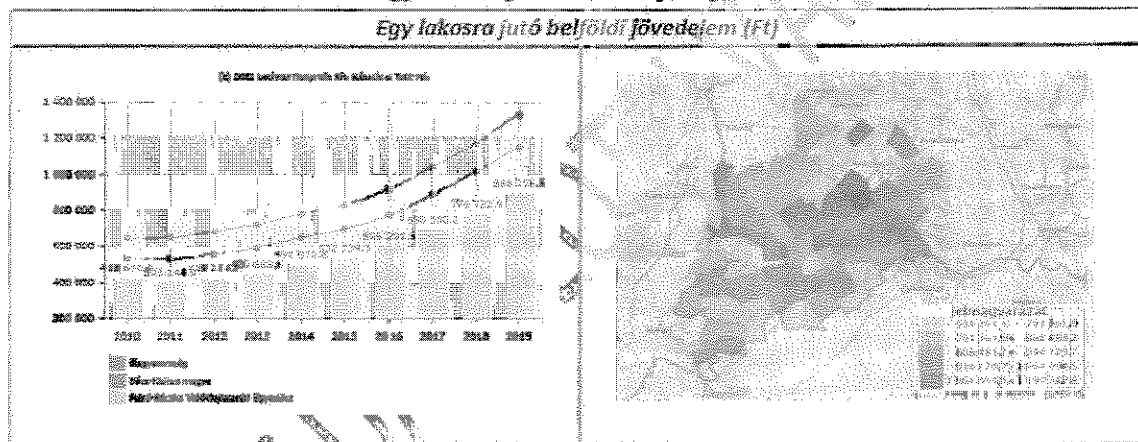


Forrás: TeIR

Az aránylag kedvezőtlen foglalkoztatottsági, ill. munkanélküliségi rátának megfelelően, a Felső-Bácska Vidékfejlesztési Egyesület működési területén élő lakosság átlagos jövedelmi helyzete az országos átlag alatt alakul és bár az utóbbi években emelkedő tendenciát mutat, **nem közeledett az országos és a Bács-Kiskun megyei átlaghoz.** Pontosítás céljából említést érdemel azonban, hogy az **alábbi ábrán is szereplő összeg (888.796 Ft) csak a személyi jövedelemadó-köteles jövedelmeket veszi alapul, azaz pl. a jelentős számú idős ember nyugdíját, továbbá a mezőgazdaságból élők kiegészítő jövedelmét nem.** Ebből következően az egy lakosra jutó tényleges nettó jövedelem a valóságban magasabb, mint az alábbi statisztikai mutatóban szereplő összeg. Mindazonáltal a **jövedelmi mutató esetében is jelentős eltérés mutatkozik az Egyesület egyes települései között: a térség középső részén, a nagyobb városok közelében fekvő helységei jóval kedvezőbb mutatókkal bírnak, mint a határmenti kisebb falvak.**

A térségbeli háztartások jövedelmi helyzetének vizsgálata során ki kell emelni, hogy az **itteni háztartásoknak több, mint felében (51,8 %) egyáltalán nem él foglalkoztatott, ami jelentősen meghaladja a Bács-Kiskun megyére jellemző értéket (40,9 %), és jelentősen szűkíti az éghajlatváltozáshoz való alkalmazkodásra, illetve a globális felmelegedés mérséklésére fordítható pénzforrások nagyságát.**

4. ábra: Egy lakosra jutó nettó belföldi jövedelem (Ft)

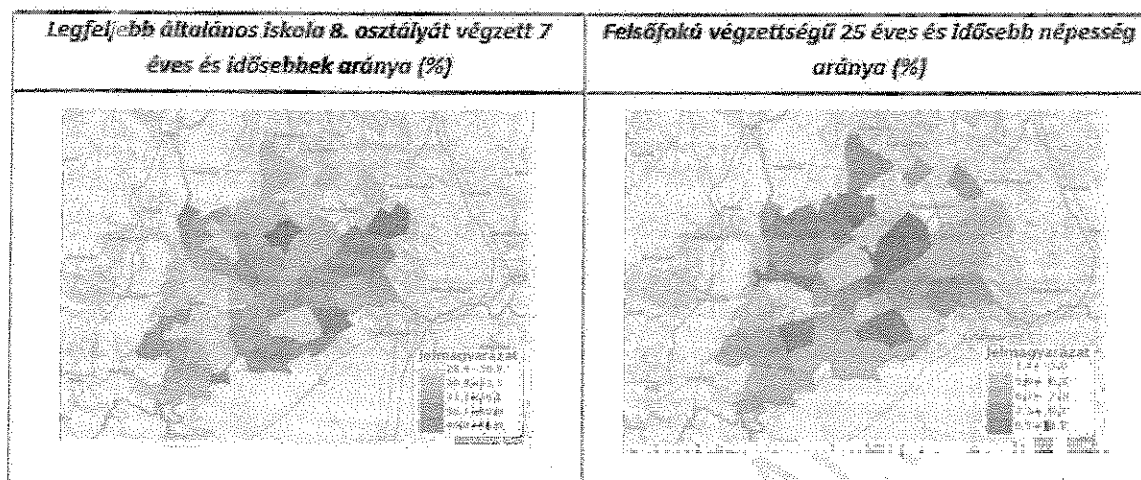


Forrás: TeIR

A jövedelmi helyzet mellett a lakosság képzettsége is szerepet játszik abban, hogy egy település, illetve térség milyen mértékben sérülékeny az éghajlatváltozás hatásaival szemben. A közelmúlt klímaváltozással kapcsolatos társadalmi attitűd vizsgálatának során **ül. egyértelműen az rajzolódott ki, hogy a magasabb iskolai végzettségű emberek összességében jobban informáltak e témakörben, nemcsak magának a folyamatnak a mibenlétével, okaival, hanem az egyéni elhárítási és megelőzési lehetőségekkel is inkább tisztában voltak, mint az alacsonyabb végzettségűek.** Ebből a szempontból a Felső-Bácska Vidékfejlesztési Egyesület helyzete nem túlságosan kedvező, hiszen az annak működési területén élő lakosság harmada (33,4 %) legfeljebb 8 általános iskolai végzettséggel rendelkezett 2019-ben, a felsőfokú végzettségű lakosság aránya (7,8 %) pedig lényegesen alacsonyabb a megyei (13,6 %) és az országos átlaghoz (19 %) képest. Az alacsony iskolai végzettséggel rendelkezők aránya térségi déli részén, a határhoz közelebb fekvő települések esetében meghaladta a 35 %-ot, néhány településen pedig a 40 %-ot is (Bácsszentgyörgy, Bácsszőlős, Csikéria), a legmagasabb értékkel pedig a Jánoshalma szomszédságában fekvő Kéleshalom rendelkezik, ahol a 46,9 % ez érték. A felsőfokú végzettségű lakosság a nagyobb települések esetében haladja csak meg a 10 %-ot, úgymint Jánoshalma, Bácsalmás,

de Kunfehértón, Érsekcsanádon és Császártöltésen is 10 % fölötti. Kéleshalmon ugyanakkor a 1,5 %-ot sem éri el a diplomával rendelkezők aránya.

5. ábra: Lakosság képzettségének főbb jellemzői, 2011



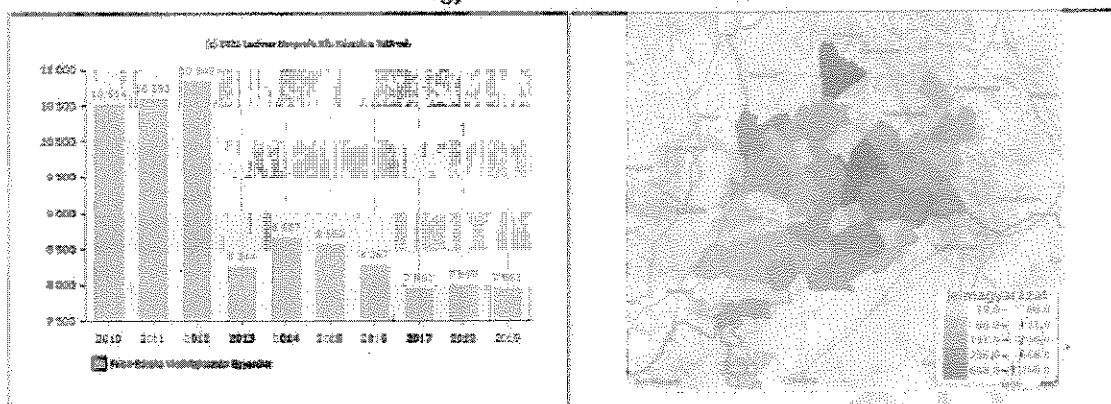
Forrás: TeIR

2.1.2. Gazdasági helyzetkép

A Felső-Bácska Vidékfejlesztési Egyesület gazdaságára alapvetően – adottságaiból adódóan – a mezőgazdaság dominanciája jellemző, az ipar elsősorban a feldolgozóiparra korlátozódik, a szolgáltató szektor pedig kis kapacitásokkal rendelkezik. A mezőgazdaság ugyanakkor az egész országban jellemző problémákkal küzd, alacsony a jövedelemtermelő és munkahelyteremtő képessége. A TSZ-ek felbomlását követően a termelést magángazdaságok vették át, ahol az elaprózott birtokszerkezet miatt magasak a tranzakciós költségek és gyakran kiszolgáltatott helyzetben vannak a felvásárlásra szakosodott társaságokkal szemben. Jellemző a tőkeszegénység, nincs elegendő forrás a fejlesztésekre, a termelők közötti együttműködés pedig nem alakult ki. Az értékesítést is többnyire önállóan gyakorolják, a termékeket a helyi, ill. a nagyobb piacokon értékesítik. Az alternatív mezőgazdasági tevékenységek, új típusú összefogás, a vertikális koordináció nem terjedt el. Biogazdálkodást vagy alternatív mezőgazdasági tevékenységet a térség gazdái csak elvétve folytatnak. A térség mezőgazdasági adottságaira és hagyományaira alapozva több vállalkozás foglalkozik élelmiszer-feldolgozással. Legelterjedtebb a szőlő- és gyümölcsfeldolgozás, mezőgazdasági növénytermesztés, szárítás, takarmány-előállítás, húsipari termékek gyártása, tejtermékek előállítása.

A mezőgazdasági ágazatban működő vállalkozások száma alacsony csupán 540 db, a működő társas vállalkozások száma a mezőgazdaság, erdőgazdálkodás, halászat nemzetgazdasági ágakban 225 db, a regisztrált őstermelők száma 2012-ben 10.840 fő volt, ez a szám a 2013- évi erős visszaesést követően tovább csökkent 2019-re 7.951 főre. A legtöbb őstermelő a térség középső, ill. északi részén koncentrálódik.

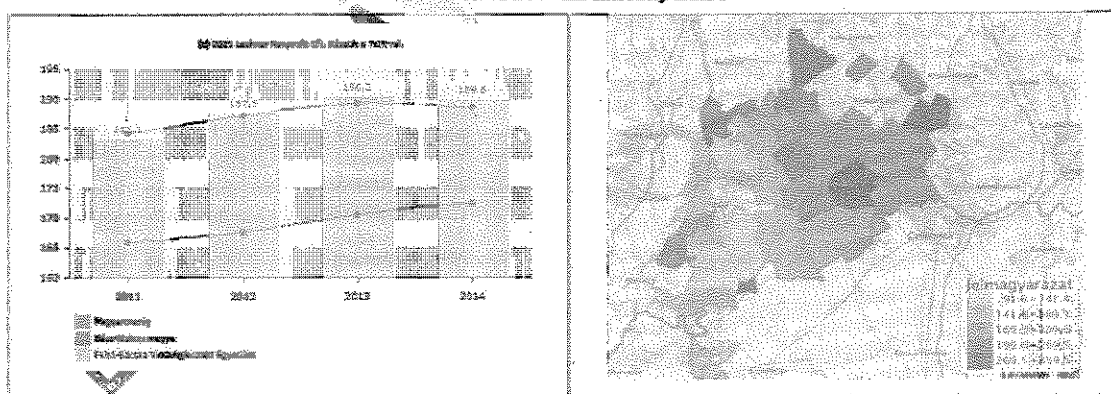
6. ábra: Mezőgazdasági őstermelői igazolvánnyal rendelkezők száma a Felső-Bácska Vidékfejlesztési Egyesület működési területén



Forrás: TeIR

A térségben a regisztrált vállalkozások ezer lakosra jutó száma 2011 óta ugyanakkor kissé növekvő tendenciát mutat. 2014-ben 1000 lakosra 189,8 vállalkozás jutott, amely lényegesen meghaladja az országos és a megyei átlagot is. Az Egyesület területén a lakosság vállalkozási aktivitása, azaz a működő egyéni és társas vállalkozások mennyisége a térség közepén fekvő, illetve a nagyobb települések (Jánoshalma, Baja, Kalocsa) környezetében emelkedik ki. Az Egyesület működési területén elsősorban a mikro- és kisvállalkozások képviselik magukat, közép- és nagyvállalkozásból 30 db, míg nagyvállalkozás egyetlen (Mogyi Kft.) működött a térségben 2012-ben. Az egy lakosra jutó bruttó hozzáadott érték 302,6 ezer Ft-ról 559,6 ezer Ft-ra – nőtt 2005 és 2015 között, mely a gazdaság élénkülését mutatja, azonban így is elmaradásban van az országos (2.725 ezer Ft) és megyei (1.408 ezer Ft) értéktől.

7. ábra: Ezer főre jutó regisztrált vállalkozások száma a Felső-Bácska Vidékfejlesztési Egyesület működési területén, 2014



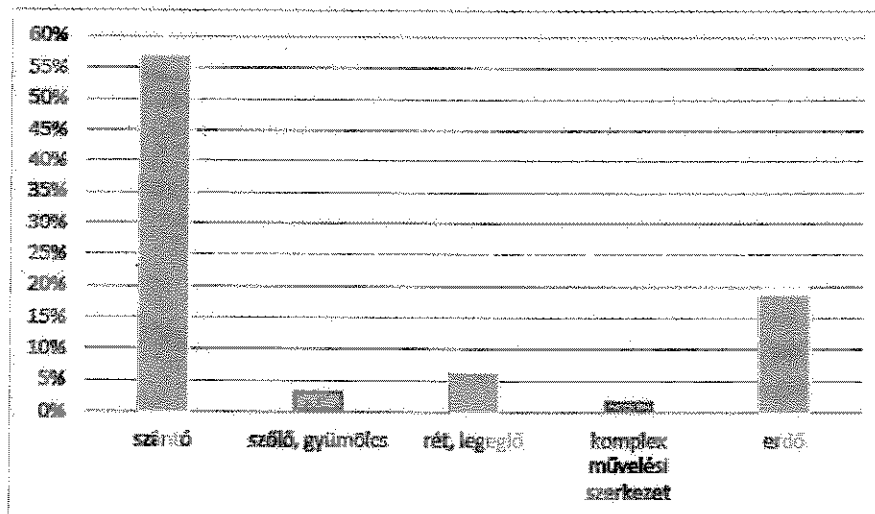
Forrás: TeIR

Az egyes települések klímavédelemre fordítható forrásainak nagysága szempontjából lényeges tényezőnek számít az iparüzési adó mértéke. Enne egy lakosra jutó értéke 2011-ben 17.400 Ft volt, amely alig fele az országos (37.500 Ft) és kétharmada a megyei (26.700 Ft) átlagértéknek.

Mindazonáltal a Felső-Bácska Vidékfejlesztési Egyesület működési területén jelen lévő gazdasági rendszereket az éghajlatváltozás szempontjából vizsgálva megállapítható, hogy azzal szemben leginkább az agrárium és az ahhoz kapcsolódó feldolgozó iparágak minősülnek a legsérülékenyebbeknek.

A térség földterületének nagyobb hányada a legsérülékenyebb szántó (57 %), ill. a kevésbé sérülékeny erdő (19 %) művelési ágba tartozik. A mezőgazdasági termelés éghajlatváltozással szembeni sérülékenysége a vizsgált térségben elsősorban az aszályos időszakok hosszának, gyakoriságának és prognosztizált növekedésére vezethető vissza, amelyet az 5.1.3. fejezet tárgyal részletesen.

8. ábra: A Felső-Bácska Vidékfejlesztési Egyesület működési területének művelési ág szerinti megoszlása, 2018

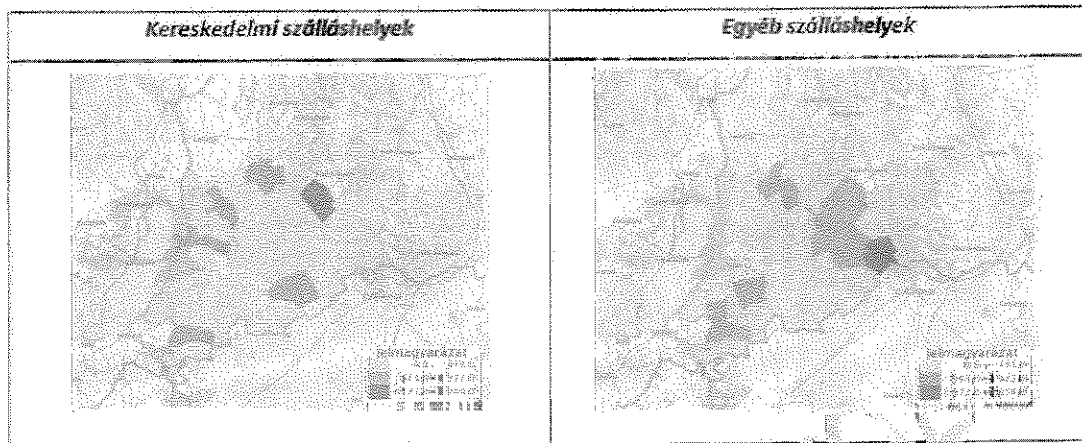


Forrás: CORINE alapján saját szerkesztés

Említést érdemel ugyanakkor, hogy az innovatív, alacsony üvegházhatású gáz kibocsátással járó, illetve a várható klimatikus változásokhoz való hatékony alkalmazkodást lehetővé tevő eljárások elterjedését nehezíti a földbirtokok elaprózottsága, alacsony átlagos mérete, illetve – az előbbivel párhuzamosan – az egyéni gazdálkodók magas száma, hiszen az újszerű szakmai ismeretek ez utóbbiak körébe nehezebben jutnak el, továbbá a rendelkezésre álló anyagi eszközeik is szűkebbek, mint a mezőgazdasági vállalkozásoknak. Az egyéni gazdálkodók túlsúlya a mezőgazdasági művelésben sérülékenyebbé teszi az egész ágazatot az éghajlatváltozás hatásaival szemben, hiszen kisebb földterületek esetében szűkebbek a lehetőségek a szélsőséges időjárási helyzetekre visszavezethető károk gazdaságon belüli kompenzálására.

A Felső-Bácska Vidékfejlesztési Egyesület településeknél a turizmus nem tölt be kiemelt szerepet. A kereskedelmi szálláshelyek kapacitása kizárólag Kunfehértón haladja meg a 1000 főt 2014-ben. A Kalocsa mellett fekvő települések (pl. Császártöltés, Nemesnádudvar, Érsekcsanád, Hajós, Dusnok), valamint Mohács mellett Dávod és Herczegszántó rendelkezik számottevő kapacitással. Az ágazaton belül az egyéb szálláshelyek kapacitása nagyobb súlyú, bár 2014-ben ennek száma is csupán 544 db volt. Ezek elsősorban Kiskunhalas, Kalocsa és Jánoshalma környékén fekvő településeken, valamint a térség déli részén Mohács környékén találhatók.

9. ábra: Vendégéjszakák száma, 2014

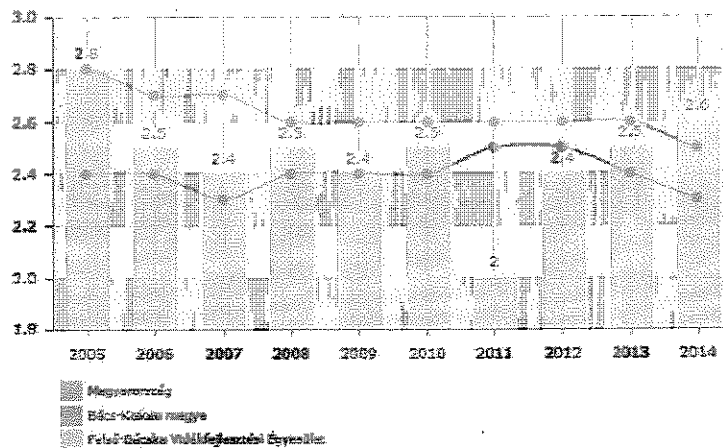


Forrás: TEIR

Az elmúlt években folyamatosan hullámzott a térségben eltöltött vendégéjszakák száma, ugyanakkor mind turisztikai, mind klímavédelmi szempontból kedvezőtlen jelenség az átlagos tartózkodási idő elmúlt évtizedben megfigyelt kismértékű csökkenése, amelyen az utóbbi évek járványhelyzete csak rontott. Ennek következtében egyrészt mérséklődik a turisztikai célú szálláskiadás jövedelmezősége, másrészt a gyakoribb vendégcsere által generált megnövekedett közlekedési forgalom az üvegházhatású gázok kibocsátásának emelkedését vonja maga után.

10. ábra: Átlagos tartózkodási idő a kereskedelmi szálláshelyeken (nap)

(©) 2021 Lechner Nonprofit Kft., Készült a TEIR-rel.



Forrás: TEIR

A térség gazdasági helyzetének tárgyalása során nem hagyható figyelmen kívül a környező városok, mindenekelőtt Baja, Kiskunhalas, Kalocsa közelsége. A térségbeli munkavállalók több mint egyharmada (36,4 %-a) ezekbe a városokba, vagy esetenként még távolabbra ingázik naponta, ami éghajlatvédelmi szempontból – a közúti forgalomból származó üvegházhatású gáz kibocsátás révén – nem tekinthető kedvezőnek. Érdeemes ugyanakkor kiemelni, hogy a Felső-Báicska Vidékfejlesztési Egyesület területén belül e tekintetben is jelentős különbségek állnak fenn az egyes települések között,

míg a kisebb községekben a foglalkoztatottak 50-60 %-a ingázó, addig a nagyobb településeken (Jánoshalma, Tompa, Bácsalmás) a munkavállalók többsége helyben dolgozik.

2.1.3. Természeti helyzetkép

A Felső-Bácska Vidékfejlesztési Egyesület által lefedett terület alapvetően síkvidéki táj. A térség túlnyomó részét az Észak-Bácskai lösz- és a Kiskunsági Homokhátsági területek és kisebb részben a Duna-menti síkság alkotja. Az Észak-Bácskai löszhát, a déli országhatáron átnyúló tájegység, hazánk egyik legjobb mezőgazdasági termőterülete.

A vidék elsősorban a folyók felszínformáló munkájának köszönheti mai állapotát. Több jelentősebb vízfolyás is áthalad a területén; ezek közül a legjelentősebb a Duna és a Tisza, valamint a kettőt összekötő mesterséges Duna-Tisza-Duna-csatorna, illetve a Körös. Délebbre, Szerbiában a Dráva is a terület közelében folyik. Különös szépségű a Duna menti táj, ahol a Duna szabályozása után visszamaradt holtágakban Európa szerte híres, egyedi természeti környezet alakult ki. A vadban, halban gazdag ártéri táj és a Gemenc erdősege kitűnő lehetőség a vadászat, horgászat és az ökoturizmus számára. Az akcióterület tájképe rendkívül változatos: szikes tavak, rétek, mezősegi földek, ártéri erdők, szántóföldek, kaszálók, csatornák változnak a területen. A természeti adottságok, a tiszta környezet és az érintetlen természet olyan lehetőséget tartogat, melyekre építve a turisták számára kellemes kikapcsolódási programok kidolgozhatók.

A földrajzi elhelyezkedésünkből eredően döntően mezőgazdasági termelésre alkalmasak a termőföldek, de meghatározó bortermő vidék is egyben. A Hajós-Bajai borvidék szubmediterrán éghajlatának, löszös, humuszos-homok talajadottságainak köszönhetően számos kiváló minőségű, hungarikumnak számító borsajtát hazájuk. A térség agrárgazdasági szerkezetében még jelen van a szőlő-gyümölcs, a szántóföldi és főlás-kertészet.

2.2. Infrastruktúra

Az infrastruktúra rendkívül széles értelemezhető fogalom, az alábbiakban kizárólag az infrastruktúra azon elemeinek vizsgálatára kerül sor, amelyek közvetlen összefüggésbe hozhatók akár az éghajlatváltozás mérséklésével, akár az annak következtében fellépő hatásokhoz, változásokhoz való alkalmazkodással. Egy település vagy térség üvegházhatású gáz kibocsátás-csökkentésében, illetve alkalmazkodásában mindenképp a lakásállomány, a földgáz-, villamosenergia-, illetve távhőellátó rendszerek, az ivóvízszolgáltatás, a közúti infrastruktúra minősülnek relevánsnak.

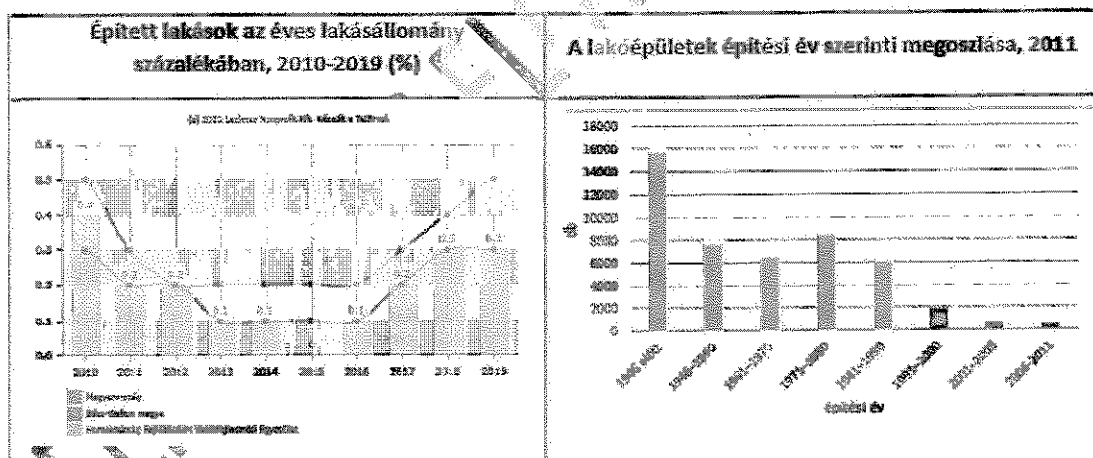
A Felső-Bácska Vidékfejlesztési Egyesület működési területén a lakásállomány az elmúlt tíz évben gyakorlatilag állandó volt. A használatbavételi engedélyt kapott lakás, illetve üdülők aránya az éves lakásállományhoz képest 2013 óta csupán 2017-ben 0,1 %, egyébként 0 volt az érték. A használatbavételi engedélyek iránti kérelmek benyújtása a hivatalokhoz sok esetben elmarad, számottevő lakásállomány növekedésről ennek ellenére nem beszélhetünk a térségben.

Az épületek fűtési célú energiafogyasztását és ezáltal üvegházhatású gáz kibocsátását jelentős mértékben befolyásolja azok állaga mellett az alkalmazott építési technológia, a felhasznált építőanyagok típusa, tulajdonságai is. Minél újabb építésű egy épület, várhatóan annál kedvezőbbek a hőtechnikai adottságai. Kivételt képezhetnek ez alól a vályogházak, amelyek megfelelő alapozás és

karbantartás esetén nagyon jó hőszigetelő képességgel rendelkeznek. Az Egyesület működési területén ugyanakkor rendkívül magas a II. világháború előtt létesült épületek száma, a térség lakásállományának harmada (33%) ebben az időszakban épült, egyes településeken a háború előtt épült lakások többségben vannak az azóta elteelt időszakban létesültekkel szemben (Bácsszentgyörgy, Katymár, Kunbaja, Csátalja, Gara, Vaskút, Csávoly). A megyében – az ország nagy részéhez hasonlóan – az 1960-as évektől egészen a rendszerváltásig nagyarányú építkezési hullám zajlott le, ennek hatásai a Felső-Bácska Vidékfejlesztési Egyesület működési területén is kimutathatók, az ekkor épült lakások az állomány majd kétharmadát teszik ki (60,58 %).

A valóban jó hőszigetelő képességű építőanyagok az elmúlt évtizedben jelentek meg, ám a térségben a XX. század végén, és még inkább a XXI. század elején kevés lakás épült már. A Nemzeti Épületenergetikai Stratégiában foglalt adatok alapján éppen az Egyesület működési területén meghatározónak számító épületkategória (1946 és 1980 között épült családi házak) fajlagos primerenergia-felhasználása a legmagasabb valamennyi hazai épülettípus közül, amiből összességében az következik, hogy a térség épületeinek döntő többsége energetikai szempontból korszerűtlennek tekinthető. Természetesen az épületek energetikai korszerűsítése is nagymértékben befolyásolja azok hőtechnikai adottságait. A lakóépületek felújításra vonatkozóan nem áll rendelkezésre egységes adatbázis, így mindössze tapasztalati úton állapítható meg, hogy ugyan egyre több épület hőszigetelésére kerül sor, azonban az elmúlt években tömeges épületfelújításra az Egyesület területén nem került sor.

11. ábra: A Felső-Bácska Vidékfejlesztési Egyesület működési területén álló lakóépületek jellemzői

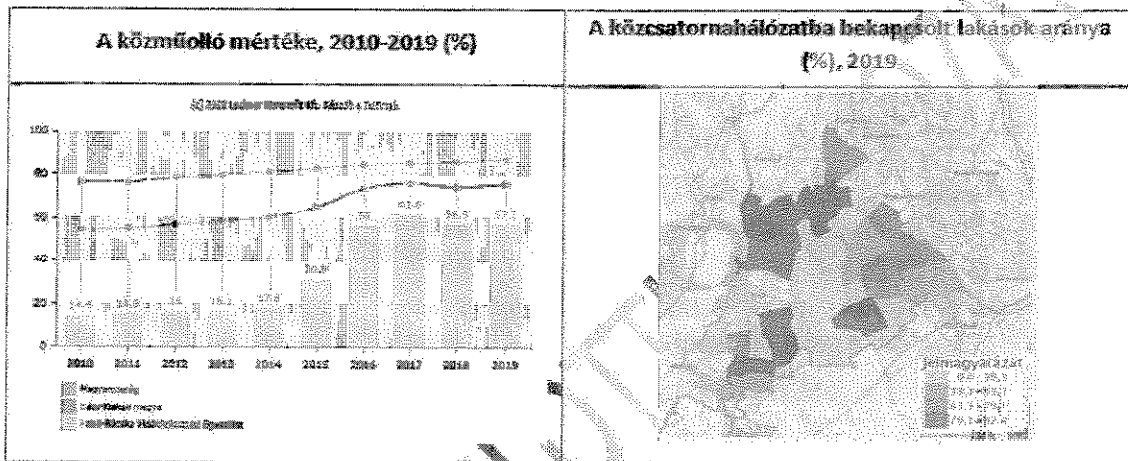


Forrás: TEIR, KSH adatok alapján saját szerkesztés

A Felső-Bácska Vidékfejlesztési Egyesület működési területén fekvő települések mindegyikében gyakorlatilag teljes körűnek tekinthető a villamosenergia és ivóvízellátottság, a vezetékes földgázszolgáltatás. A térség lakásainak nagyságrendileg kétharmadában (64,5 %) jelentkezik tényleges földgázfogyasztás, ez az arány a 2014-től stagnáló tendenciát mutatott, csakúgy, mint az ivóvízhálózatba és a közcsatornahálózatba bekapcsolt lakások aránya. A közműhálózat mértéke 57,1 %, ami jelentősen elmarad mind az országos (87 %), mind a megyei átlagtól (75,8 %). A térségben az ivóvízhálózatba bekapcsolt lakások aránya (92,2 %) némileg elmarad az országos (94,9 %) átlagtól, a megyei átlagot (83,2 %) azonban meghaladja. A legmagasabb értékekkel a térség délnyugati részén

elhelyezkedő települések rendelkeznek, ahol a legtöbb településen 100 % körüli a kiépítettség. A térség északkeleti részén elhelyezkedő településeken némelyikén (Zsana, Bácsszőlős, Kéleshalom) azonban az 50 %-ot sem éri el. A közcsonnahálózatba bekapcsolt lakások aránya 52,7 %, a legmagasabb aránnyal rendelkező településeken meghaladja a 80 %-ot. A térség Dunamenti, középső, ill. határmenti, valamint északkeleti csücskében lévő, jelentős számú (23 db) településen azonban egyáltalán nincs kiépített szennyvízcsatorna-hálózat. Az Egyesület területén távhőszolgáltatás és használati melegvíz ellátás egyik településen sem érhető el.

12. ábra: A közműellő mértéke a Felső-Bácska Vidékfejlesztési Egyesület működési területén, 2019



Forrás: TEIR

A Felső-Bácska Vidékfejlesztési Egyesület működési területének fő közlekedési tengelye az 51. sz. főút, amely kiegészül a harántirányú 54. és 55. sz. főutakkal. Ezek a főútvonalak kötik össze a térség északkeleti részén fekvő településeket, amelynek a fő közlekedési tengelye az 53. sz. főút.

A terület északi részén kiemelt jelentősége van Dusnok és Sükösd között az M9 elkészült szakaszának, amellyel közvetlen összeköttetése van a térségnek az M6 autópályával és Szekszárddal, valamint így az ország dunántúli felével. Hasonló szerepet játszik az Egyesület déli településeink közlekedésében a bajai Duna-híd az 55. sz. főútvonalon.

A térség egészét tekintve a járásközpontok gyorsan megközelíthetők, a járásközponttól legtávolabbi településről is 35,7 perc. A megyeszékhelyig ugyanakkor a legtávolabbi településről több mint 2 óra alatt (Dunafalva 145,1 perc) lehet eljutni. Az első autópályás csomópont megközelítése a határmenti területekről tart a leghosszabb ideig, ahonnan a legtávolabbi településről 58,3 percre van szükség. A legrosszabb elérhetőségi időkkel a térség déli, délnyugati, határszél menti területei rendelkeznek.

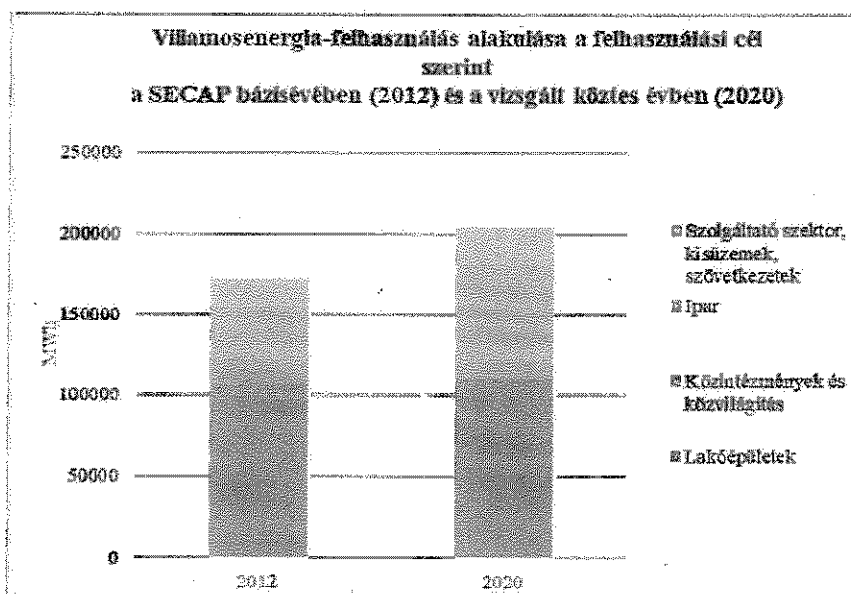
2.3. Az energiagazdálkodás helyzete a bázisévben (2012) és a köztes évben (2020)

2.3.1. Villamosenergia-felhasználás

A Felső-Bácska Vidékfejlesztési Egyesület működési területén, a lakó- és közintézmények üzemeltetéséhez, a közvilágításhoz és az ipari célra felhasznált villamosenergia mennyisége 2012-ben összesen 172 905 MWh-t tett ki. A villamosenergia felhasználása a bázisévet követő szűk évtizedben növekvő tendenciát mutatott és a 18%-os megfigyelt emelkedés eredményeképpen annak értéke 2020-ban már 204 785 MWh-t ért el.

Mind 2012-ben, mind 2020-ban a térségben felhasznált villamosenergia döntő többségét – 2012-ben 62%-át, 2020-ban már csak 54 %-át – a lakosság használta fel. A második legnagyobb áramfelhasználói csoportot, 20% feletti, a bázisév óta emelkedő részesedéssel az ipar képezi. A magántulajdonban lévő szolgáltató létesítmények, kisüzemek, szövetkezetek együttesen az összes fogyasztás nagyságrendileg 10%-át tették ki mind a bázisévben, mind 2020-ban. Végül, a középületek és a közvilágítás együttes villamosenergia-felhasználása a legalacsonyabb, együttesen is kevesebb, mint 8%-át tették ki a térség áramfelhasználásának a bázisévben, részesedésük azóta még jobban lecsökkent. Lényeges fejlemény, hogy a fenti arányok a 2010-es évtizedben, ha az egyes ágazatok sorrendjét tekintve nem is, de érezhetően módosultak: a lakosság és a közintézmények összesített részesedése nagyságrendileg 13 százalékponttal mérséklődött, míg az iparé, szolgáltatásoké, kisüzemeké és szövetkezeteké ugyanennyivel nőtt. Az Egyesület területére vonatkozó adatok természetesen elfedik az egyes települések között fennálló különbségeket. Az ipari eredetű áramfogyasztás dominanciája mindenekelőtt Bácsbokodra, Balotaszállásra, Érsekhalmára, Kunfehértóra, Nemesnádudvarra, Mélykútra és Pirtóra jellemző. Ugyanakkor a kisebb népességszámú településeken a lakossági áramfogyasztás minősül a legmagasabbnak.

13. ábra: Villamosenergia-felhasználás alakulása felhasználási cél szerint



Forrás: KSH adatok alapján saját szerkesztés

A vizsgált villamosenergia-felhasználói csoportok közül a háztartások esetében az ezredfordulótól, míg a másik három kategória esetében csak az évtized eleje óta érhetőek el áramfogyasztásra vonatkozó idősoros adatok.

A térség legnagyobb áramfogyasztó csoportja a lakosság – villamosenergia-felhasználása nőtt a SECAP báziséve óta. A hosszabb távú adatsor alapján mindazonáltal az is látszik, hogy a 2008-as gazdasági válság hatására a lakosság áramfogyasztása drasztikusan lecsökkent, amely 2014-ben érte el mélypontját. Ugyan azóta ismét jelentősen emelkedni kezdett a háztartások áramfogyasztása, annak mértéke még 2020-ban sem érte el az évezred első évtizedére jellemző értéket. A lakóépületek üzemeltetésére 2012-ben 106 916 MWh, míg 2020-ban 110 908 MWh villamosenergiát használtak fel a térség lakosai, ami mindössze 4%-os emelkedést jelent.

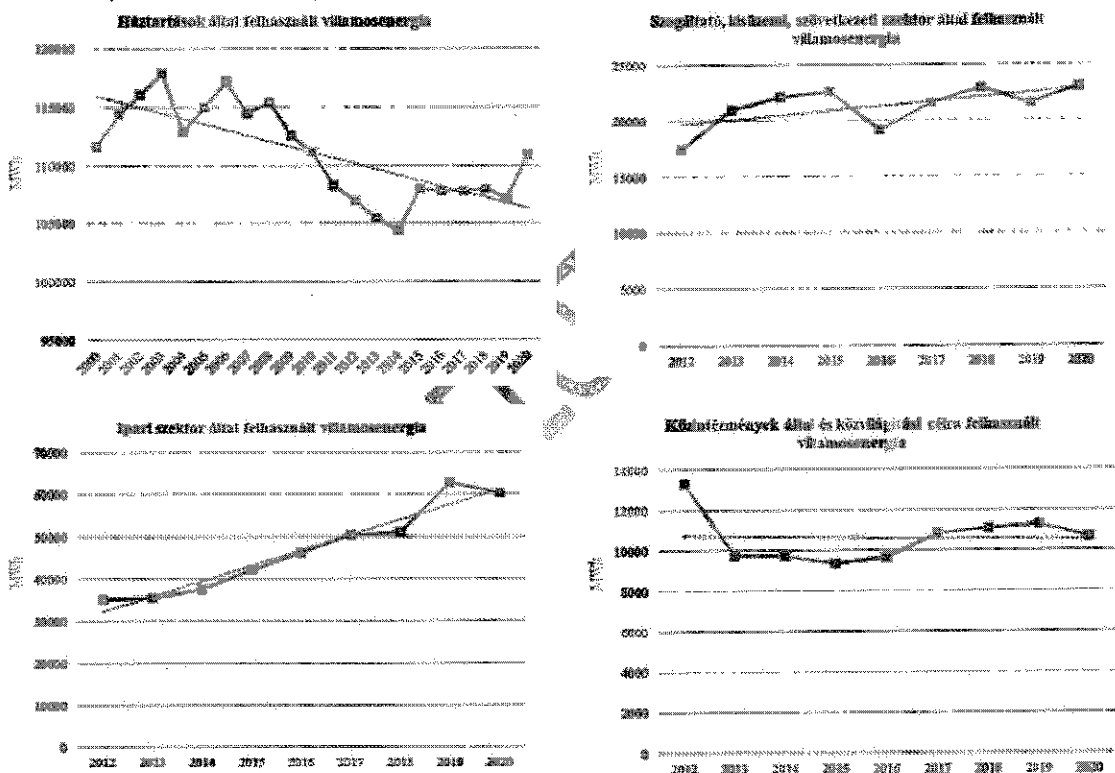
Az ipari szektor villamosenergia-felhasználását értelemszerűen alapvetően determinálja a térségben működő létesítmények és kisebb üzemek teljesítménye, ami viszont elválaszthatatlan az országos, illetve globális gazdasági környezet aktuális jellemzőitől. Az Egyesület működési területén a 2010-es évtizedben a lakosságénál nagyságrendekkel nagyobb mértékben (71%-kal) nőtt az ipari célú áramfelhasználás, amiben nyilvánvalóan szerepet játszik az is, hogy a SECAP bázisévben, 2012-ben még erősen éreztette hatását a 2008-as gazdasági válság. Az ipari eredetű villamosenergia-fogyasztás emelkedése általános jelenségnek tekinthető a térségben, a települések 60%-ban, több, mint egyharmadával nőtt az áramfelhasználás 2012 és 2020 között. Az ipari létesítmények 2012-ben 35 233 MWh, míg 2020-ban már 60 164 MWh villamosenergiát használtak fel a térségben.

A szolgáltató, kisüzemi, szövetkezeti szektor áramfogyasztása az Egyesület területén szintén emelkedő tendenciát mutat, az emelkedés üteme (32%) azonban nem éri el az iparét.

A fentiekkel ellentétben a kommunális szféra (beleértve az önkormányzati és állami tulajdonban lévő intézményeket, létesítményeket is) az elmúlt évtizedben a térség egészét tekintve képes volt

érdemben (20%-kal) csökkenteni villamosenergia-felhasználását. E trend alapvetően az egész térségben érvényesül, kivételt csak néhány határmenti település képez (Tompa, Kelebia), az azokban megfigyelt áramfelhasználás-növekmény azonban nem helyi tényezőkre vezethető vissza. Ugyanakkor a térség településeinek felében a közintézmények áramfelhasználása több, mint 30%-kal mérséklődött 2012 és 2020 között. Az önkormányzati hatáskörbe tartozó másik jelentős áramfelhasználási cél – a közvilágítás – esetében a villamosenergia-fogyasztás nagysága lényegében nem változott a 2010-es évtizedben, annak mértéke az összes kommunális fogyasztás nagyságrendileg 32%-át tette ki. A középületek, önkormányzati tulajdonú létesítmények üzemeltetésére és közvilágításra összességében 2012-ben 13 301 MWh, míg 2020-ban 10 670 MWh villamosenergiát használtak fel a térség települései.

14. ábra: Villamosenergia-felhasználás alakulása 2012-2020



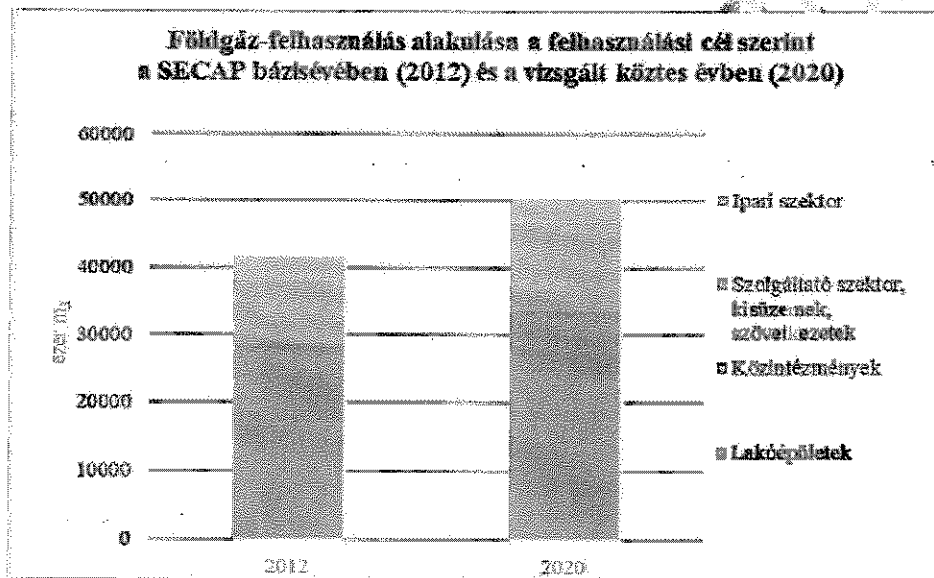
Forrás: KSH adatok alapján saját szerkesztés

2.3.2. Földgázfelhasználás alakulása

A Felső-Bácska Vidékfejlesztési Egyesület működési területén, a lakó- és közintézmények üzemeltetéséhez és az ipari célra felhasznált földgáz mennyisége 2012-ben összesen 41 662 ezer m³-t tett ki. A földgáz felhasználása a bázisévet követő szűk évtizedben – a villamosenergia-felhasználáshoz hasonlóan – növekvő tendenciát mutatott és a 20%-os megfigyelt bővülés eredményeképpen annak értéke 2020-ban elérte 50 294 ezer m³-t.

A földgáz-felhasználás esetében még dominánsabb a lakossága részesedése, mint a villamosenergia-esetében, 2012-ben az összes földgáz 69%-át, míg 2020-ban 67%-át a háztartások fogyasztották el. A szolgáltató, kisüzemi, szövetkezeti szektor földgáz-felhasználásának részesedése a térség teljes földgázfogyasztásán belül a 2012-re jellemző 14%-ról 2020-ra 20%-ra emelkedett. Bár ipar földgázfelhasználása évről évre ingadozik, de mind a bázisévben (2012), mind a köztes vizsgált évben (2020) a lakosság fogyasztásának bő 10 %-a körül maradt. Az ipari célú felhasználásokhoz kapcsolódóan ugyanakkor feltétlenül említést érdemel, hogy a rendelkezésre álló adatok csak a földgázszolgáltató társaság által értékesített földgáz mennyiségét mutatják, az egyes – jellemzően nagyobb – fogyasztók által a földgázpiacon vásárolt mennyiséget nem, az utóbbira nem áll rendelkezésre teljeskörű információ. A SECAP keretében vizsgált ágazatok közül messze a közintézmények fogyasztották a legkevesebb földgázt a vizsgált térségben, 2020-ban a teljes fogyasztásnak mindössze a 6%-át.

15. ábra: Földgáz-felhasználás alakulása felhasználási cél szerint



Forrás: KSH adatok alapján saját szerkesztés

A villamosenergiánál leírtakhoz hasonlóan a földgáz-felhasználói csoportok esetében is a háztartásokra vonatkozó fogyasztási adatok az ezredfordulótól, míg a másik két kategória esetében csak az évtized eleje óta érhetők el.

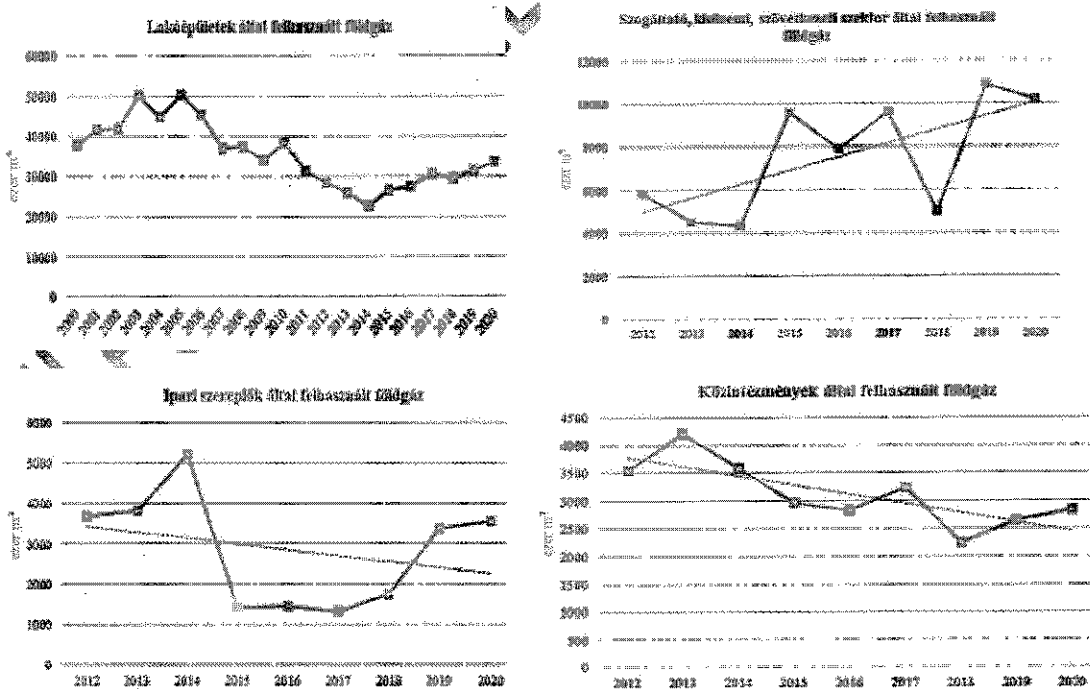
A háztartások által felhasznált földgáz mennyisége a XXI. század első évtizedének közepén érte el csúcspontját, azt követően egyértelműen visszaesett, ami elsősorban finansziális okokra vezethető vissza. Ezzel párhuzamosan egyre szélesebb körűvé vált a tűzifa és – sajnos – a háztartási vegyes hulladék körébe tartozó anyagok tüzelőként történő hasznosítása, aminek következtében jelentősen romlott egyes települések levegőtisztasági helyzete. A lakossági földgáz-felhasználás 2014-ben érte el a mélypontját, azóta viszont megfordult a jellemző trend, és a lakosság gyakorlatilag évről-évre több földgázt fogyaszt, vélhetően a rezsicsökkentésnek, a tűzifa-ár emelkedésének, továbbá az összességében javuló jövedelmi helyzetnek a következményeként. A lakóépületek üzemeltetésére 2012-ben 28 583 ezer m³, míg 2020-ban 18%-kal több, 33 717 ezer m³ földgázt használtak fel a térség lakosai.

A szolgáltató, kisüzemi, szövetkezeti szektor összesített földgáz-felhasználása – a lakossághoz hasonlóan – emelkedő tendenciát mutatott a 2010-es évtizedben, annak mértéke (74%) azonban több, mint háromszorosa a háztartásokénak. Megjegyzendő ugyanakkor, hogy e szektor földgáz-fogyasztásában az előbbinél sokkal nagyobb ingadozások mutatkoznak, amelyek – az egyes évek időjárási viszonyainak eltérése mellett – a szolgáltatások, illetve termelés volumenének változásaira is visszavezethetők. A magántulajdonban lévő szolgáltatások, kisüzemek, szövetkezetek összesített földgáz-felhasználása 2012-ben 5 844 ezer m³-t, míg 2020-ban 74 %-kal többet, 10 188 ezer m³-t tett ki.

A fentiekkel ellentétben, a térségbeli közintézmények földgáz-fogyasztása viszont jelentős mértékben (20%-kal) csökkent a térségben, a települések több, mint harmadán kevesebb, mint felére mérséklődött a földgáz-fogyasztás a 2010-es évtizedben, ami az e szektorban megvalósult széleskörű épületenergetikai felújításoknak is köszönhető. A közintézmények összesített földgáz-felhasználása 2012-ben 3 548 ezer m³-míg 2020-ban már csak 2 657 ezer m³ volt.

Az ipar földgáz-felhasználását – a villamosenergiáéhoz hasonlóan – a helyi és általános gazdasági feltételek determinálják, ennek következtében annak értéke jelentős évenkénti ingadozásokat mutat. Az ipari célú létesítmények 2012-ben 3 687 ezer m³, míg 2020-ban 3 555 ezer m³ földgázt használtak fel a térség településeiben. A két jelzett év közötti időszak legnagyobb részében azonban az ipar éves földgáz-fogyasztása 2 millió m³ alatt maradt. Az ipari célú földgáz-felhasználással kapcsolatban ugyanakkor feltétlenül említést érdemel, hogy az eleve alacsony mértéket képvisel a térségben, továbbá annak területi eloszlása is egyenlőtlen, az összes ilyen célú felhasználás háromnegyede négy településen (Mélykút, Érsekhalma, Kunfehértó, Kecel) koncentrálódott 2020-ban.

16. ábra: Földgáz-felhasználás alakulása, 2012-2020



Forrás: KSH adatok alapján saját szerkesztés

2.3.3. Megújulóenergia-hasznosítás

A megújuló alapú villamosenergia-termelés az utóbbi években szignifikáns bővülést mutatott, mindenekelött az 50 kW teljesítőképesség alatti kiserőmű, valamint a háztartási méretű kiserőmű (HMKE) kategóriába tartozó napelemes rendszerek széles körű elterjedése révén. A közintézmények számára elérhető támogatási források következtében az Egyesület működési területén fekvő települések szinte mindegyikében sor került legalább egy intézményben épületre szerelt napelemek telepítésére. A lakóépületek és vállalkozó szektor esetében nem áll rendelkezésre telepítési szintű adat a telepített napelemek számáról, beépített kapacitásáról, illetve az azok által termelt villamosenergia mennyiségéről, mindazonáltal mind tapasztalati úton, mind az önkormányzati munkatársak beszámolóí alapján megállapítható, hogy az elmúlt években – ha egyelőre nem is tömeges méreteket öltve – de mindenképpen megindult a napelemek telepítése a térségben. Ezt támasztja alá, hogy a Bács-Kiskun megyében működő (de Csongrád-Csanád és Békés megyéket is lefedő) MVM Démász Áramhálózati Kft. működési területén a 2015 és 2020 között több, mint ötszörösére (522%) nőtt a háztartási méretű kiserőművek beépített kapacitása, amelynek túlnyomó részét napenergiát hasznosító berendezések teszik ki. Szintén létesültek nem háztartási méretű napenergiát hasznosító kiserőművek is az Egyesület területén, jelenleg Bácsalmáson, Bácsbokodon, Bácsszőlősen, Balotaszálláson, Bótrmonostorban, Csátalján, Jánoshalmán, Kecelen, Kunbaján, Madarason, Mélykúton, Nagybaracszában, Pirtón és Sükösdön üzemelnek napelemparkok, amelyek együttesen évente nagyságrendileg 16 000 MWh zöldáramot képesek termelni. A telepített napelemek területi eloszlását tekintve megállapítható, hogy a legnagyobb összesített beépített kapacitás a Bajai járás, míg a legalacsonyabb a Jánoshalmi járás településeit jellemzi.

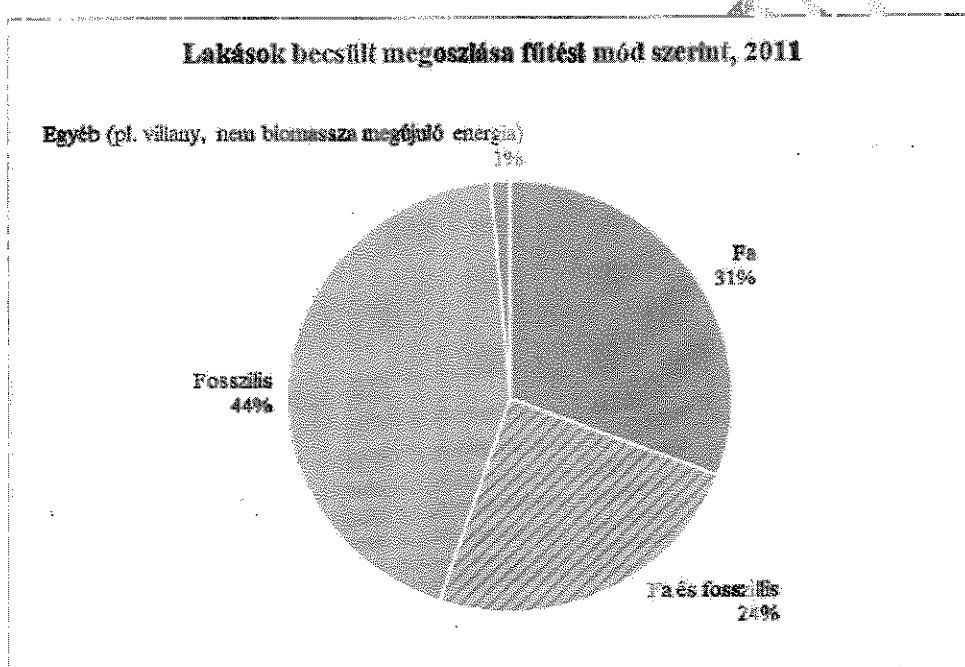
A megújuló alapú hőenergia-termelés egész Bács-Kiskun megyében, így a Felső-Bácska Vidékfejlesztési Egyesület működési területén is hosszú múltra tekint vissza és jelenleg is meghatározó jelentőségű, mindenekelött a széleskörű lakossági tűzifa-felhasználás révén. A települések és így Egyesület területének szintjén sem állnak rendelkezésre ugyan pontos adatok a lakóépületek fűtőanyag-felhasználásáról, azonban azzal a feltételezéssel élve, hogy a Bács-Kiskun megyére vonatkozó adatok legalább nagyságrendileg a vizsgált térségben is irányadók, továbbá a térség lakásállományának számát is figyelembe véve, néhány megállapítás mégis tehető az Egyesület területén felhasznált tűzifa mennyiségével kapcsolatban: Bács-Kiskun megye összes – távhőszolgáltatásban nem részesülő – lakásának több, mint felében (55%) a tűzifa hasznosítása kizárólagosan, vagy földgáz-, illetve szénttüzelés mellett kiegészítő jelleggel elterjedt gyakorlatnak minősült 2011-ben. Ezt a megyei arányt alkalmazva a térség ugyanezen évben 47 440 db-ól álló lakásállományára, az következik, hogy az Egyesület működési területén nagyságrendileg 26 000 lakásban tűzifával (is) fűtöttek, ami átlagos éves tűzifafelhasználást alapul véve éves szinten közel 105 000 tonna becsült összes tűzifafelhasználást eredményez.

1. táblázat: Fűtési célra megújulóenergiát hasznosító lakások becsült mennyisége, 2011

Tüzelőanyag	Lakás (db)
Kizárólag fa	14 655
Nem biomassza típusú megújuló energia	15
Fa kiegészítőjelleggel fosszilis tüzelőanyagok (döntően földgáz, kisebb részben szén) mellett	11 525

Forrás: KSH adatok alapján saját szerkesztés

17. ábra: Fűtési célú energiahasznosítás becsült megoszlása, 2011



Forrás: KSH adatok alapján saját szerkesztés

A 2011-et követő években, különösen a 2010-es évtized második felében a földgáz-felhasználás enyhén növekvő tendenciát mutatott, ami arra enged következtetni, hogy a háztartások egy része, legalább időszakosan visszatért a földgáz-tüzelésre. A lakossági földgázfogyasztás bővülésének mértéke, továbbá a tapasztalati megfigyelések alapján azonban feltételezhető, hogy az Egyesület működési területén továbbra is a lakások meghatározó hányadában tűzifával és esetleg vegyes háztartási hulladékkal is fűtenek. Mindazonáltal ez tévesen nem igazolható, hiszen a 2020. évre nem állnak rendelkezésre pontos adatok a lakások fűtési módjaira vonatkozóan. Az elmúlt évtized fentiekben vázolt tendenciái a 2022. év népszámlálás adatainak ismeretében lesznek majd vizsgálhatók.

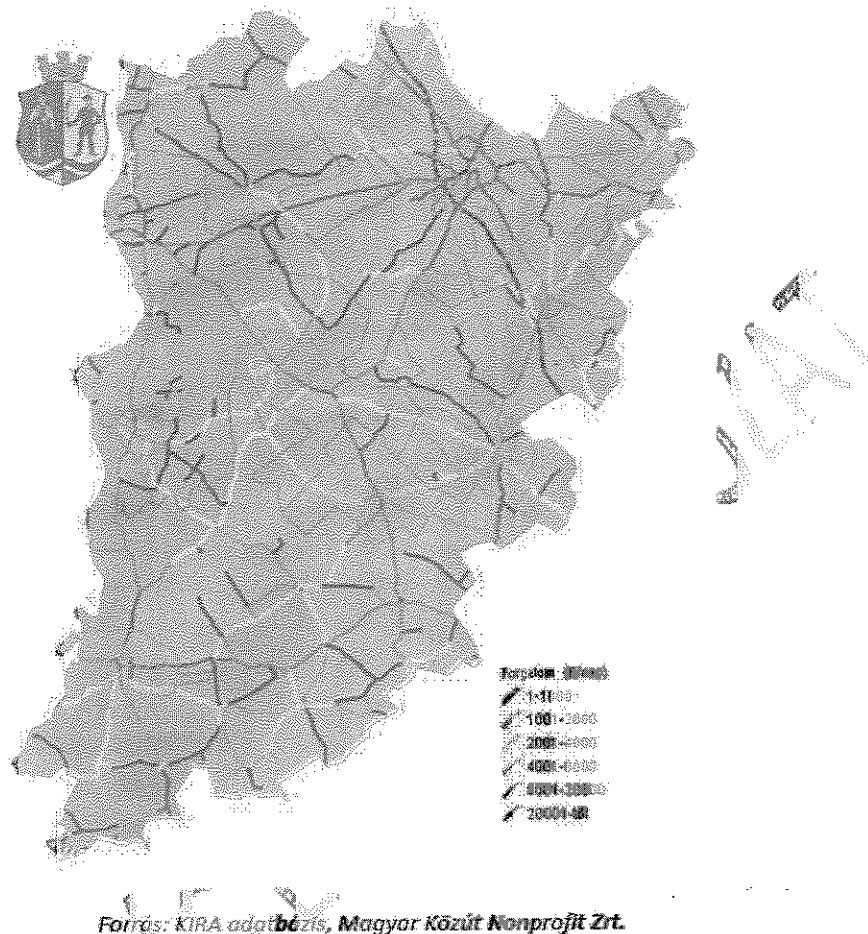
2.3.4. Közlekedési célú energiafelhasználás

A Felső-Bácska Vidékfejlesztési Egyesület közúti forgalomhoz kapcsolódó üvegházhatású gáz kibocsátását forgalomszámlálási adatok alapján számszerűsíti a SECAP. Ilyen adatok az országos közúthálózat valamennyi térségbeli szakaszára rendelkezésre állnak, mind a 2012-es bázisév, mind 2020-as köztes év vonatkozásában. Az önkormányzati kezelésben lévő közúthálózatra azonban nem állnak rendelkezésre forgalomszámlálási adatok, így az e kategóriába tartozó utakon zajló forgalmat nem tudja a SECAP figyelembe venni. Ugyanakkor a vizsgálat tárgyát képező kistélepülések esetében a településen belüli forgalom jelentős része is az országos közutak településen belüli szakaszán zajlik. Tehát a rendelkezésre álló forgalomszámlálási adatok felhasználásával megbízható kép kapható a térség közúti forgalomhoz kapcsolódó üvegházhatású gáz kibocsátásáról, annak alakulásáról. A kibocsátás változása, a beavatkozások hatása szintén nyomon követhető ezen mutató segítségével.

Az autópályák, gyorsforgalmi utak a fentiek ellenére nem szerepelnek a számításban, tekintve, hogy azok működésére, forgalmára az önkormányzatoknak semmilyen befolyása nincsen, döntően tranzit forgalmat bonyolítanak le, gyakran lehajtóval sem kapcsolódnak a vizsgált települések forgalmához.

Bács-Kiskun megyében szintén jelentős tranzit forgalom tapasztalható az 52-es főúton is, ennek megfelelően ennek forgalma markánsan kiemelkedik a megye többi főútvonala közül. Azonban itt már jelentős a megyén belüli forgalom is. Az 52-es és 53-as főutak esetében már jóval nagyobb arányban a megye településeinek eléréséhez, és a megyén belüli közlekedéshez kapcsolódik a forgalom. Szintén jelentős forgalmat bonyolítanak le azok az útvonalak, amelyek a nagyobb városokat, és a környező településeket kötik össze. Itt jelentős a napi ingázó forgalom is. Ebben szerepe van annak is, hogy a nagyobb városokban gyenge a tömegközlekedés ellátottsága, ami akadályozza az ingázási célpontok gépkocsi nélküli megközelítését.

18. ábra: Fő közlekedési útvonalak a megyében, és az azokon mért forgalom, 2020-ban



A tömegközlekedés esetében két közlekedési módot vesz figyelembe a SECAP, ezek a busz és a vonat. Az országos közúti forgalomszámlálások eredményeit nyilvántartó adatbázisban az összesített értékek mellett járműkategóriák szerint is elérhetők a forgalmi adatok, ennek megfelelően ismertek a buszközlekedésre vonatkozó forgalmi adatok is. A buszok esetében a dízel meghajtás gyakorlatilag kizárólagosnak tekinthető, a fogyasztás mértékét a Nemzeti Közlekedési Stratégiában szereplő 30,6 l/100 km értékkel számolva veszi figyelembe a SECAP. Az energiatartalom meghatározására a 10,96 MWh/1000 l arány alkalmazható. A vasúti személyszállítási adatok az Egyesület területén futó vasútvonalak menetrendben szereplő forgalmi adatai alapján, modellezéssel lettek meghatározva. A kapcsolódó energiefelhasználás a klímastratégia módszertan előírásainak figyelembevételével 0,00634 MWh/km (villamos vontatás). A dízelvontatás esetében 2 l/km fogyasztást, és 10,96 MWh/1000 l átváltási arányt alkalmaztak a SECAP háttérszámításai.

Az önkormányzati flotta kibocsátásait a SECAP a teljes gépjárműállomány kibocsátásainak részeként kezeli, amit mindenekeelőtt a bázisévre vonatkozó részleges adathiány tett szükségessé. Tapasztalatok szerint a térségbeli önkormányzatok többsége rendelkezik személygépkocsival, átlagosan 1 darabbal, ezen felül több uniós támogatásból vásárolt, viszonylag fiatal falubusz is üzemel a területen.

A magáncélú és kereskedelmi szállítás kibocsátása szintén a rendelkezésre álló forgalomszámlálási adatok alapján határozható meg. Itt az Egyesület területén mért teljes forgalomban szerepel az önkormányzati flottához kapcsolódó kibocsátás is, a tömegközlekedés kibocsátását viszont elkülönül a fentiek alapján. Az egyes tehergépjármű- kategóriák esetében a SECAP háttérszámításai egységesen dízel üzemanyaggal kalkuláltak. Személygépkocsik esetében a KSH megyére vonatkozó adatai alapján lett meghatározva a térség forgalmára jellemző benzin/dízel meghajtás megoszlása. Ez alapján a gépkocsik 73,9%-a benzin üzemű volt 2012-ben, 21,6%-a pedig dízel üzemű. 2020-ra a dízel üzemű gépkocsik aránya már elérte a 35,3%-ot, a benzin üzeműek aránya visszaszorult 61,8%-ra és az egyéb kategória is elérte a 2,8%-ot. Motorkerékpárok esetében a benzin üzemanyag az elsődleges, így egységesen ezt vette figyelembe a SECAP.

A fentiek alapján meghatározott forgalmi adatokból a következő táblázatban szereplő együttthatók alkalmazásával lettek kiszámítva az üzemanyag-fogyasztásra térségbeli jellemzői.

2. táblázat: Az alkalmazott járműkategóriák fajlagos fogyasztása, 2012-ben.

Jármű kategória	Fajlagos fogyasztás
Személyautó dízel	6,8 l/100 km
Személyautó benzin	7,9 l/100 km
Kis tehergépkocsi	12 l/100 km
Nagy tehergépkocsi	25,8 l/100 km
Kamion, járműszerelvény	41,9 l/100 km
Autóbusz	30,6 l/100 km
Motorkerékpár	3 l/100 km

Forrás: Nemzeti Közlekedési Stratégia

Hangsúlyozni kell ugyanakkor, hogy a köztes év fogyasztási adatainak kalkulálása során már figyelembe vehető az Európai Unió fogyasztás csökkentési előírásaihoz kapcsolódó fogyasztás csökkenés is. 2012-ben a megyében a személygépkocsi-állomány átlagéletkora 13,8 év volt, azaz egy átlagos gépkocsit 1998-ban állítottak forgalomba. 2020-ban az átlag életkor 16,26 év volt, azaz 2004-es forgalomba helyezéssel lehet számolni. Az Európai Környezetvédelmi Ügynökség által kiadott „Monitoring CO2 emissions from new passenger cars and vans in 2016” című dokumentum alapján az becslhető, hogy a 2004-ben üzembe helyezett gépkocsik fogyasztása benzin üzemű autók esetében 5%-kal, dízel üzeműek esetében pedig 3%-kal alacsonyabb, mint az 1998-es járműveké.

A jelentéstételi sablon előírásai szerint az üzemanyag fogyasztást MWh-ban kell megadni. Az átszámítás során a következő együttthatókat kell figyelembe venni: 10,96 MWh/1000 l dízel, és 9,61 MWh/1000 l benzin.

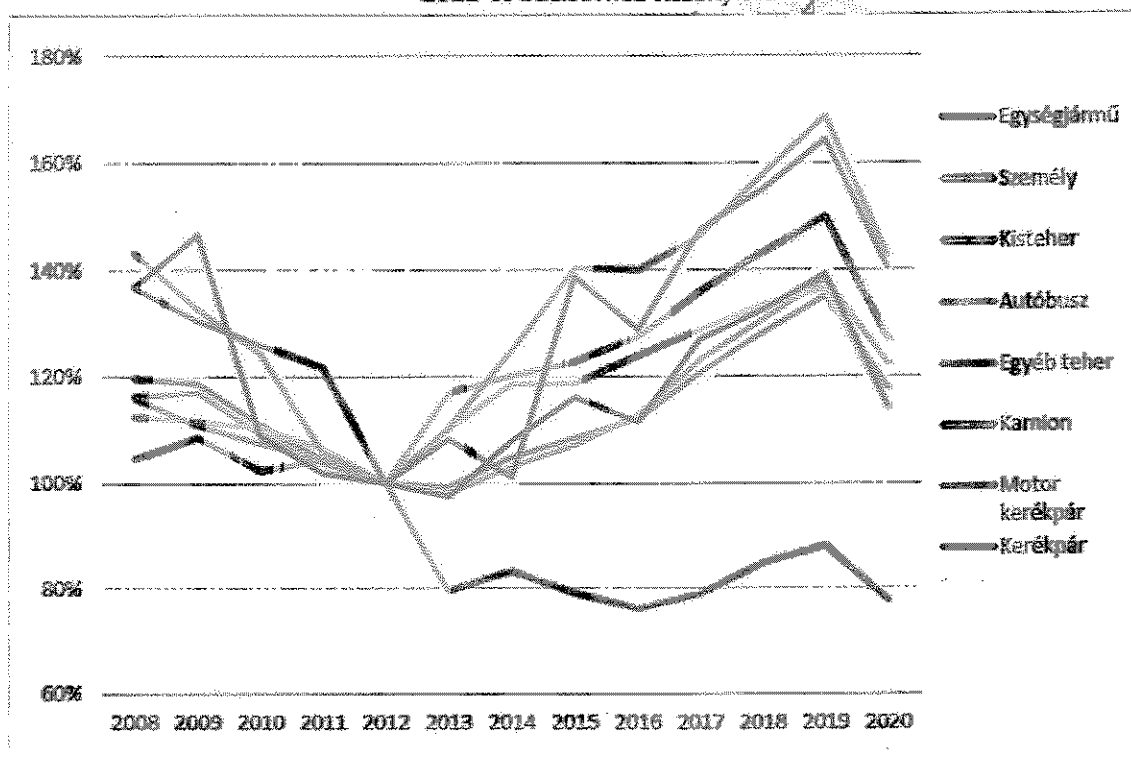
A vasúti teherszállítás esetében csak a 2020-as mentrend állt rendelkezésre. Tekintve, hogy 2012 és 2020 között nem történt olyan jelentős fejlesztés (villamosítás, új vonalszakaszok üzembe helyezése), ami befolyásolta volna a vasúti teherszállítás kibocsátását, így a 2020-as adatok irányadónak tekinthetők a 2012-es évre is. A kapcsolódó energiafelhasználás a klímastratégia módszertan előírásainak figyelembevételével 0,01447 MWh/km villamos vontatás esetébe. A dízelvontatás

esetében pedig 7 l/km fogyasztást, és 10,96 MW/h/1000 l átváltási arányt alkalmaztak a SECAP háttérszámításai.

Az egyes közlekedési módokhoz kapcsolódó, helyi kibocsátások meghatározása előtt érdemes áttekinteni a megyei forgalomszámlálási adatokat, azok alakulását. Az alábbi adatok a megyei közútkezelő teljes úthálózatára vonatkoznak, így az autópálya forgalma itt nem szerepel. Ezek alapján megállapítható, hogy a bázisév, és a köztes év között a megye teljes területén, jelentősen nőtt a gépjármű forgalom. 2012-ben a megye teljes területén 5 887 867 egységjárműkilométer volt a napi átlagos forgalom, ami 2020-ra 6 939 865 egységjárműkilométerre nőtt. Meg kell jegyezni ugyanakkor, hogy a 2019-es év forgalma ennél is magasabb volt, elérte a 7 963 561 egységjárműkilométert, a 2020-as évben tapasztalt csökkenés jelentős részben a világválságra vezethető vissza és így ideiglenesnek tekinthető.

A változás jármű kategóriánként kissé eltérő volt. Ezeket a folyamatokat a következő ábra szemlélteti. A grafikon az egyes évek forgalmi teljesítményeit veti össze, a bázisév adataival, 100%-nak tekintve a bázisév forgalmát.

19. ábra: Egyes gépjárműkategóriák forgalmi teljesítménye, Bács-Kiskun megye területén, a 2012-es bázisévhez viszonyítva



Járás: Magyar Közút Nonprofit Zrt.

Az ábra alapján a következő megállapítások tehetők Bács-Kiskun megyére vonatkozóan, a 2008-2019-es időszakra vonatkozóan:

- A megyében a kistehergépkocsik forgalma 2012 óta folyamatosan nő, a növekedés 2013-ban az elektronikus útdíj fizetési rendszer bevezetésekor volt a legintenzívebb volt. Az elektronikus útdíj alól mentesülnek ezek a járművek.
- A kamion forgalom 2013-ig, az útdíj bevezetéséig csökkent, azóta viszont intenzíven növekszik.

A többi teherautó kategória forgalma folyamatosan csökkent. Ez a csökkenés igen intenzív volt az **útdíj bevezetés** hatására.

- A személygépkocsi, autóbusz, motorkerékpár forgalom 2013-ig csökkent, 2013 óta viszont növekszik.
- A kerékpár forgalom 2012-ig folyamatosan csökkent, 2014 óta erőteljesen növekedés üteme szintem minden más járműkategóriánál intenzívebb.
- 2019-2020 között minden járműkategória teljesítménye csökkent, ez az ideiglenes korrekció azonban csak az előző két év növekedését volt képes ellensúlyozni.

2.3.4.1. Tömegközlekedés

A tömegközlekedéshez kapcsolódó teljesítmény és kibocsátás adatokat a következő táblázat foglalja össze:

3. táblázat: Tömegközlekedés

	Eves teljesítmény km	Eves fogyasztás	Eves energia- felhasználás MWh	Eves összesítés tömb	Változás 2012-2020
2012 autóbusz forgalom	8 018 264	2 453 589	26 891	42 579	3,26%
2012 dízel, vasúti személyszállítás	631 162	1 262 323	13 835		
2012 villamos vasúti személyszállítás	292 162		1 852		
2020 autóbusz forgalom	9 098 388	2 784 107	30 514	43 967	
2020 dízel, vasúti személyszállítás	529 227	1 058 454	11 601		
2020 villamos személyszállítás	202 266		1 852		

Forrás: Saját számítás forgalomszámlálási és menetrendi adatok alapján

Az Egyesület működési területén az **autóbusz** forgalom 2012-ben 7,3 millió kilométer volt, ami 2020-ra 9,1 millió kilométerre nőtt. A tömegközlekedés során jellemzően dízelüzemű autóbuszokat alkalmaznak, így 2012-ben az üzemanyag felhasználás 2,4 millió l dízel üzemanyagnak becsülhető. 2020-ra ez 2,8 millió literre nőtt.

Az autóbuszközlekedéshez kapcsolódó kibocsátás-növekedés önmagában nem tekinthető kedvezőtlen folyamatnak, hiszen a tömegközlekedés a fajlagosan magasabb kibocsátással járó egyéni gépjárműhasználatot képes kiváltani.

Az Egyesület működési területén a vasúti közlekedés a 150-es villamosított, és a 154-es dízel vontatású vonalakon történik.

A fenti táblázatból megállapítható, hogy az Egyesület területén csökkent a vasúti személyszállítás volumene, és ehhez kapcsolódóan az abból származó kibocsátás is. A csökkenés jobban érintette a 150-es vonalat. Annak ellenére, hogy ez önmagában tekintve kedvezően hat a térség üvegházhatású gáz kibocsátására, valójában mégis kedvezőtlen jelenséggel állunk szemben, hiszen a lakosság a közlekedési igényeit nagyobb arányban elégítette ki a fajlagosan magasabb kibocsátást eredményező egyéni személygépkocsi használattal, aminek eredőjeként összességében nőtt a térség kibocsátása.

Össességében tehát megállapítható, hogy a tömegközlekedés, és az ahhoz kapcsolódó kibocsátás enyhén növekedett a bázis és a referenciaévek között. Ez a folyamat inkább kedvezőnek tekinthető, hiszen a tömegközlekedés részben a nagyobb kibocsátással járó személygépkocsi forgalmat képes kiváltani. Ugyanakkor a tömegközlekedésen belül a kisebb kibocsátással jár villamos vontatás teljesítménye csökkent, míg a károsabb autóbusz közlekedés volumene nőtt.

2.3.4.2. Közúti magáncélú és kereskedelmi szállítás

A forgalomszámlálási adatok alapján az Egyesület működési területén 2012-ben a következők voltak a legforgalmasabb utak: 53,54,51,55. Ezek közül a legnagyobb forgalmat az 53-as út bonyolította le 2012-ben napi 3000 személygépkocsi mellett 250 nyerges vontató volt az út forgalma, ami 2020-ra 3600 szgk-ra és 400 kamionra bővült. Figyelembe véve a térséget érintő útszakaszok hosszát is, megállapítható, hogy az Egyesület működési területén a legnagyobb járműkilométer-teljesítmény az 51-es úthoz kötődik, amit 2012 és 2020 között jelentős ütemben növekedett.

A forgalomszámlálási adatok alapján – a fent leírt módszertan szerinti – meghatározásra kerültek az egyes járműkategóriák éves futásteljesítményei, az ezekhez kapcsolódó üzemanyag-fogyasztási értékek, és végül ezek alapján az Egyesület területén jelentkező teljes közlekedési célú energiaigény. E számítások eredményeit a következő táblázat foglalja össze.

4. táblázat: Közúti magáncélú és kereskedelmi szállítás az Egyesület területén

	Motor- kerékpár	Személygépkocsi		Kis- tehergépkocsi	Nagy- tehergépkocsi	Járműszerevény
		Benzin			Dízel	
2012 futásteljesítmény km	7 424 835	215 194 074	62 898 403	67 817 749	21 632 429	26 541 662
Fajlagos fogyasztás l/100 km	3	8	7	12	26	42
2012 fogyasztás l	222 749	17 000 332	4 277 091	8 138 130	5 578 587	11 120 957
2012 fogyasztás MWh		165 514			319 098	
2020 futásteljesítmény km	8 076 402	216 680 606	123 767 401	90 186 113	16 177 294	32 457 438
Fajlagos fogyasztás l/100 km	3	8	7	12	25	41
2020 fogyasztás l	239 177	16 261 879	8 163 698	10 497 664	4 048 530	13 191 677
2020 fogyasztás MWh		158 489			399 481	

Forrás: Saját számítás forgalomszámlálási adatok alapján

Mindenek alapján megállapítható, hogy a közúti magáncélú és kereskedelmi szállítás üzemanyagfelhasználása a referencia évben, 2012-ben 46 millió liter volt, míg 2020-ra ez 12%-kal növekedett, elérve az 52 millió litert. Ezen belül legintenzívebben a kistehergépkocsi forgalom nőtt (33%), de 22%-kal nőtt a személygépkocsik forgalma, és a járműszerevényeké is. Meg kell említeni ugyanakkor, hogy a forgalomszámítások a kerékpárok esetében 41% forgalomművekedést mutatnak.

2.3.4.3. Vasúti magáncélú és kereskedelmi szállítás

Az Egyesület területén a vasúti teherszállítás szintén a 150-es villamosított, és a 154-es dízel vontatású vonalakon történik.

5. táblázat: Vasúti teherszállítás

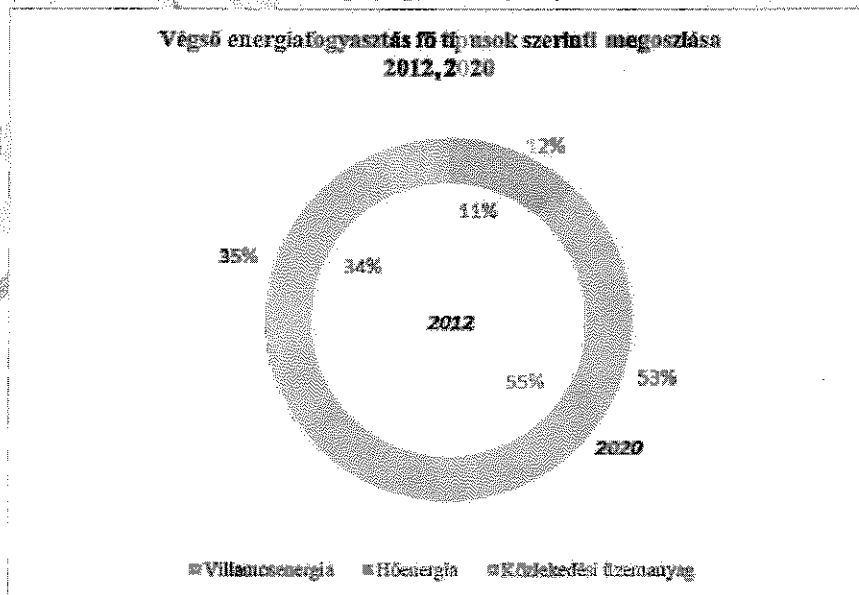
	Éves teljesítmény (km)	Éves fogyasztás (t)	Éves energiafelhasználás (MWh)	Éves összesítés (MWh)
dízel	13 793	96 548	1 058	1 405
villamos	23 952		347	

2.3.5. Végso energiafelhasználás a bázisévben és a köztes évben

A Felső-Bácska Vidékfejlesztési Egyesület működési területén jelentkező összesített energiafogyasztás 2012-ben, a SECAP bázisévében 1 550 137 MWh-t tett ki, amelynek értéke 2020-ig 8 %-kal emelkedett. Az összesített érték – a SECAP készítésre vonatkozó módszertani útmutató alapján – nem veszi figyelembe az agrárium és hulladékgyártási szektor üvegházhatású gáz emisszióját.


Az Egyesület területén felhasznált energia legnagyobb részét, több, mint felét (55%) 2012-ben a fűtési, használati melegvíz-előállítás, főzési igényeket kielégítő – földgáz, szén, illetve különböző típusú és minőségű tüzfűtőanyagok felhasználásával nyert – hőcélú energiahasznosítás képezte, annak részesedése ugyanakkor némileg mérséklődött az évtized végére. A közúti közlekedés és szállítmányozás energiaigénye a végso energiafelhasználás nagyságrendileg harmadát tette ki 2012-ben (34%), a közlekedési ágazat teljesítményének bővülésével párhuzamosan ugyanakkor a benzin és dízelolaj részaránya enyhén (1%-kal) nőtt 2020-ra a teljes energiafelhasználáson belül. A felhasznált energia nagyságrendileg bő tizede (11-12%) villamos energia, amely nem helyben, hanem a villamosenergia megtermelésnek helyszínén eredményez szén-dioxid kibocsátást. Ennek ellenére az Egyesület szintű SECAP nem tekinthet el az így keletkező üvegházhatású gáz kibocsátás figyelembevételétől, hiszen végso soron az e térségben élő lakosság és az itt működő intézmények az előidézői a ténylegesen más földrajzi helyen jelentkező kibocsátásnak.

20. ábra: Végso energiafogyasztás fő típusok szerinti megoszlása



Forrás: KSH adatok alapján saját számítás

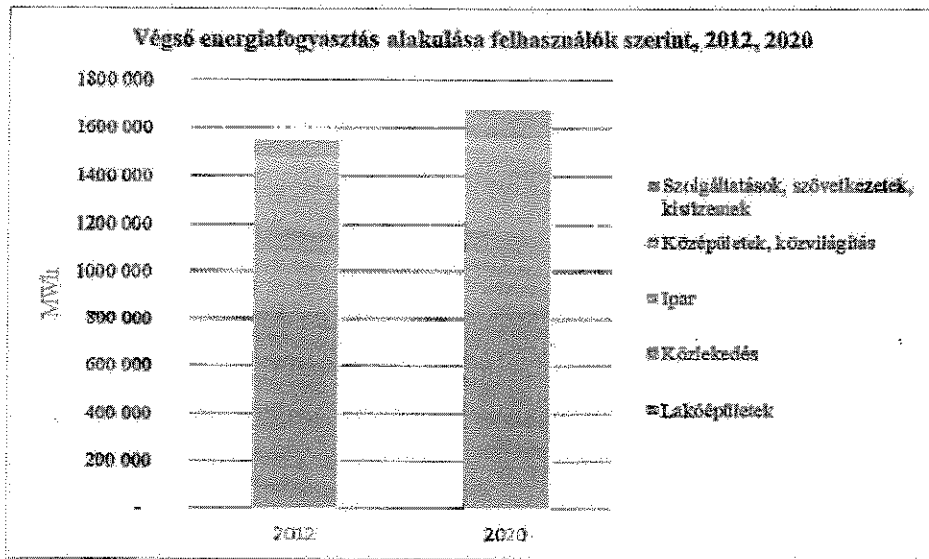
Az energiafogyasztásra visszavehető üvegházhatásúgáz-kibocsátás mértékének szempontjából döntő tényező, hogy az energiaigény kielégítése fosszilis, vagy megújuló energiahordozó felhasználásával történik-e. E vizsgálati szempontból a hőenergia előállítása bír kiemelkedő jelentőséggel, hiszen annak bő fele (52%) a bázisévben megújuló alapon, tűzifa előállításával történt. Bár annak részesedése az elmúlt években csökkent, továbbra is meghatározó jelentőséggel bír (44%). Mindazonáltal említést érdemel, hogy a tűzifa-hasznosítás magas aránya sokkal inkább a lakosság kedvezőtlen jövedelmi helyzetének a következménye, mintsem a környezet- és klímatudatos gondolkodásmód széleskörű elterjedtségének. Ezt támasztja alá, hogy a lakosság életszínvonalának 2010-es évtizedben tapasztalt növekedése a fosszilis alapú (földgáz) tüzelésre történő visszaállásban is megmutatkozott. Ugyanakkor említést érdemel, hogy bár messze nem tömeges mértékben, de a térségben is megjelent a megújuló alapú hőenergia-termelő technológiák alkalmazása (napkollektor, hőszivattyú).



Forrás: KSH adatok alapján saját számítás

A végső energiafogyasztás főbb felhasználói csoportok szerinti megoszlását vizsgálva a háztartások magas részesedése (2012: 831 011 MWh, 54%) mellett szembetűnő a közlekedés (2012: 529 615 MWh; 34%) domináns szerepe. Az ipar, magánszolgáltatások, és szövetkezetek összesített energiafelhasználása 142 700 MWh-t tett ki 2012-ben, ami a térség végső energiafogyasztásának mindössze 9 %-át képezte. Ennél is alacsonyabbnak bizonyult a kommunális szektor összesített energiafogyasztása (2012: 46 811 MWh, 3%), amelynek nagyságrendileg 92%-át a középületek üzemeltetése, míg 8 %-t a közvilágítás energiaigénye tette ki.

22. ábra: Végso energiafogyasztás alakulása felhasználók szerint



Forrás: KSH adatok és települések adatszolgáltatása alapján saját számítás

A SECAP bázisévére (2012) és a nyolc évvel később kijelölt ún. köztes év (2020) végso energiafogyasztására vonatkozóan elvégzett számítások alapján megállapítható, hogy az Egyesület működési területén jelentkező végso energiafogyasztás a fenti két év között eltelt időszakban jelentősen változott, 8 %-kal nőtt. Ezzel párhuzamosan az egyes felhasználói csoportok körében is jelentős eltérések mutatkoznak. A közszférában lezajlott nagyarányú épületenergetikai korszerűsítéseknek és megújulóenergia-felhasználásra irányuló beruházásoknak a következtében közel ötödével mérséklődött az összesített energiefelhasználás. Ugyanakkor a közlekedési szektorban – a forgalom növekedésének következtében – 12%-kal, az ipari és szolgáltató szektorokban a gazdasági fellendülés eredményeképpen összesen 49 %-kal több energiát használtak fel 2020-ban, mint nyolc évvel azt megelőzően. A lakóépületek energiafogyasztása egészen kismértékben szintén nőtt, amelynek háttérében az átlagos jövedelmi helyzet javulása, illetve az elektronikus berendezések használatának bővülése állhat.

6. táblázat: Végző energiafogyasztás változása a bázisév és a köztes év között

Végző energiafogyasztás változása a bázisév és a köztes év között			
	2012	2020	Változás
	MWh		%
Lakóépületek	831 011	835 003	0,5
Közlekedés	529 615	594 556	12
Ipar	70 050	93 738	34
Középületek, közvilágítás	46 811	37 428	-20
Szolgáltatások, szövetkezetek, kisüzemek	72 650	119 267	64
Összesen	1 550 137	1 679 992	8

Forrás: KSH adatok és települések adatszolgáltatása alapján saját számítás

2.4. Kiindulási kibocsátási leltár

A végző energiafogyasztásból számított szén-dioxid kibocsátás számszerűsítése során meghatározó jelentőséggel bír a megfelelő emissziós faktor kiválasztása. A jelen dokumentumban alkalmazott emissziós faktorok a SECAP Jelentéstételi Útmutatóban, és ahhoz készített kiegészítő dokumentumban¹ rögzített emissziós együtthatókat alkalmazza, amelyek többségükben megegyeznek az ENSZ Éghajlatváltozási Kormányközi Testülete által közzétett nemzeti jelentéstételi útmutatóban rögzített értékekkel.

7. táblázat: Alkalmazott emissziós faktorok a különböző típusú energiahordozók esetében, tonna CO_{2e}/MWh

Villamos-energia	Földgáz	Szén	Tuzifa	Benzin	Gazolaj
0,335	0,202	0,365	0,001	0,250	0,26

Forrás: SECAP Jelentéstételi Útmutató

Az Egyesület működési területére vonatkozóan készült kiindulási üvegházhatású gáz kibocsátási leltár 2012-re vonatkozik, a SECAP-ban kijelölt kibocsátáscsökkentési célok bázisértékét tehát az ezen évre számított teljes kibocsátás képezi. Az azóta eltelt időszakra jellemző kibocsátási tendenciák felmérése céljából ugyanakkor azonos módszertan alapján 2020-ra, egy ún. köztes évre is elkészült a térség kibocsátási leltára.

A Felső-Bácska Vidékfejlesztési Egyesület területén keletkező üvegházhatású gáz kibocsátás teljes mennyisége az alkalmazott számítási módszertan alapján 2012-ben 282 466 tonna szén-dioxid egyenértékűt tett ki.

¹ Joint Research Centre of the European Commission: CoM Default Emission Factors for the Member States of the European Union, Dataset Version 2017

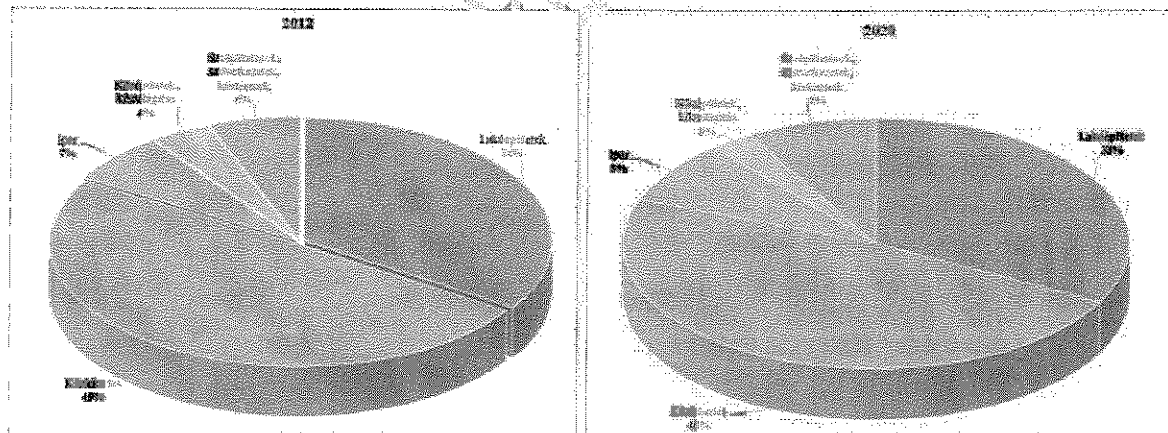
A legnagyobb kibocsátó ágazatnak a térségben a közlekedés minősült, e szektorból összesen 139 210 tonna szén-dioxid került a légkörbe az Egyesület területén, ami a teljes kibocsátás nagyságrendileg felét (49%) képezte. A közlekedés meghatározó részesedése az üvegházhatású gázok kibocsátásából ugyanakkor részben a térségen áthaladó jelentős mértékű tranzitforgalomra (51-es, 53-as főutak), vezethető vissza, valamint a helyi lakosság munkavégzési célú Ingázására vezethető vissza.

A második legjelentősebb üvegházhatású gáz kibocsátó szektort a háztartások képezik, a lakóépületek üzemeltetése révén 96 198 tonna szén-dioxid került a légkörbe az Egyesület területén, ami a térség teljes kibocsátásának bő harmadát (34%) képezte. A lakóépületekben energetikai korszerűsítése ugyan már egyre inkább elterjedőben van a településeken, a lakóépületek többségének hőtechnikai adottságai azonban még nem tekinthetők megfelelőnek. A lakóépületek esetében érdemes megemlíteni, hogy azok üvegházhatású gáz kibocsátásban betöltött részesedése jelentősen elmarad a végső energiafogyasztásban jelentkező arányuktól, ami a nullához közeli emissziós együtthatóval rendelkező tüzfűtés széles körű használatára vezethető vissza.

Az ipar, magánszolgáltatások és szövetkezetek összesített üvegházhatású gáz kibocsátása 2012-ben 35833 tonnát tett ki, ami a térség összes kibocsátásának 13%-át képezte.

A kommunális szféra részesedése a települések összesített üvegházhatású gáz kibocsátásából rendkívül alacsony (11 225 tonna; 4%). A középületek üvegházhatású gáz kibocsátásban betöltött részaránya ugyan meghaladja számbeli részesedésüket, ám összességében nem számítanak meghatározó szén-dioxid forrásnak a térségben. Végül a közvilágítás részesedése a települések összesített üvegházhatású gáz kibocsátásából szinte elhanyagolható mértékűnek tekinthető.

23. ábra: Felső-Bárcska Vidékfejlesztési Egyesület működési területén keletkező üvegházhatásúgáz-kibocsátás



Forrás: KSH adatok és települések adatszolgáltatása alapján saját számítás

A SECAP-ban kitűzött – 2012-es állapothoz viszonyított – kibocsátás-csökkentési célok elérése szempontjából kedvezőtlennek tekinthető, hogy az üvegházhatású gázok kibocsátása a SECAP báziséve óta eltelt időszakban nőtt az Egyesület működési területén, mégpedig a végső energiafogyasztás bővülését meghaladó mértékben, nagyságrendileg 16%-kal. A növekedés a középületek üzemeltetését és a közvilágítást leszámítva valamennyi szektorban érvényesült a 2010-es évtizeden. A legnagyobb arányú bővülés (51%) az ipar, magánszolgáltatások, szövetkezetek csoportjában mutatkozik. Említtést érdemel, hogy míg a lakóépületek esetében a végső energiafogyasztás egészen kismértékben nőtt csak

(0,5 %-kal) az elmúlt nyolc évben, addig az üvegházhatásúgáz-kibocsátás növekménye ennek többszörösét (12%) tette ki, ami a különböző tüzelőanyagok felhasználásában jelentkező változásokra (ld. földgázfelhasználás bővülésével párhuzamosan a tüzfű-felhasználás mérséklődése) vezethető vissza. Végül mindenképpen említést érdemel, hogy a 2010-es évtizedben lezajlott nagyarányú középület-felújítási munkák eredményeképpen a kommunális szektor üvegházhatásúgáz-kibocsátása jelentősen, 20 %-kal mérséklődött 2012 és 2020 között.

8. táblázat: Üvegházhatásúgáz-kibocsátás alakulása a bázis- és a köztes évben

Üvegházhatásúgáz-kibocsátás változása a bázis- és köztes év között			
	2012	2020	Változás
	tonna CO ₂		%
Lakóépületek	96 198	107 282	11
Közlekedés	139 210	156 735	13
Ipar	18 836	26 937	13
Középületek, közvilágítás	11 225	8 980	-20
Szolgáltatások, szövetkezetek, kisüzemek	16 997	27 157	60
Összesen	282 466	327 090	16

Forrás: KSH adatok és települések adataiszolgáltatása alapján saját számítás

A SECAP 2012-re vonatkozó kiindulási kibocsátási leltárának és a köztes évre, 2020-ra számított kibocsátási leltárának a részletes eredményeit az alábbi táblázatok szemléltetik.

9. táblázat: Kiindulási kibocsátási leltár eredményei, 2012

Ágazat	ÜVEGHÁZHATÁSÚ GÁZ KIBOCSÁTÁS, 2012 (tonna CO ₂)						
	Villamos energia	Földgáz	Szén	Egyéb biomassza	Dízel	Benzin	Összesen
ÉPÜLETEK, BERENDEZÉSEK/ÉTESÍTMÉNYEK ÉS IPAR							
Önkormányzati épületek, berendezések/étesítmények	497	1 497					1 994
Közüvilágítás	206						206
Lakóépületek	11 218	15 895	1 345	109			28 567
Ipar, nem ETS-ágazat	4 505	1 267					5 772
Szolgáltatások, szervezetek, kisüzemek	2 030	2 379					4 409
ÉSZAK-ORSZÁG	18 556	20 946	1 345	109	0	0	40 656
KÖZLEKEDÉS							
Tömegközlekedés	142				2 365		2 507
Magáncélú és kereskedelmi szállítás	100				36 146	16 536	52 782
Közlekedés	242	0	0	0	38 511	16 536	55 289
ÖSSZESEN	18 798	20 946	1 345	109	38 511	16 536	96 645

Forrás: KSH adatok és települések adatszolgáltatása alapján saját számítás

10. táblázat: Köztes évre vonatkozó kibocsátási leltár eredményei, 2020

Ágazat	ÜVEGHÁZHATÁSÚ GÁZ KIBOCSÁTÁS, 2020 (tonna CO ₂)						
	Villamos energia	Fosszilis tüzelőanyagok			Dízel	Benzin	Összesen
		Földgáz	Szén	Egyéb biomassza			
ÉPÜLETEK, BERENDEZÉSEK/ÉTESÍTMÉNYEK ÉS IPAR							
Önkormányzati épületek, berendezések/étesítmények	2 417	5 405					7 822
Közüvilágítás	1 157						1 157
Lakóépületek	37 154	64 325	5 412	391			107 282
Ipar, nem ETS-ágazat	20 155	6 782					26 937
Szolgáltatások, szervezetek, kisüzemek	7 719	19 437					27 156
Közlekedés	10 601	95 949	5 412	391	0	0	116 353
KÖZLEKEDÉS							
Tömegközlekedés	621				11 287		11 907
Magáncélú és kereskedelmi szállítás	436				105 268	39 124	145 828
Közlekedés	1 057	0	0	0	116 555	39 124	156 736
ÖSSZESEN	69 659	95 949	5 412	391	116 555	39 124	227 389

Forrás: KSH adatok és települések adatszolgáltatása alapján saját számítás

2.5. Szervezeti és humánerőforrás vizsgálat

A Felső-Bácska Vidékfejlesztési Egyesület legfőbb szerve a Közgyűlés, amely a tagok összességét jelenti. Az Egyesület – Közgyűlés által választott – döntéshozó szerve az Elnökség, amely 19 tagból áll. Az Elnökség tagja az Elnök és a két Alelnök. Az Elnök az egyesületet önállóan képviseli. Az Elnök akadályoztatása esetén teljes hatáskörben az alelnök látja el az elnök feladatait. A 3 tagú, Közgyűlés által választott Felügyelő Bizottság az Egyesület működésének és gazdálkodásának ellenőrzését végzi.

A Munkaszervezet az Egyesület ügyviteli, adminisztratív szervezete, annak tevékenységét segítő iroda. Székhelye Bácsalmáson van, amellyel Baján, Jánoshalmán és Kiskunhalason is tart fenn telephelyet. A Munkaszervezetnek 1 fő munkaszervezet vezető, és további 6 fő munkatársa van. A Munkaszervezet létszáma az Egyesület tevékenységének függvényében változhat.

A SECAP végrehajtásában az Egyesület munkaszervezete mellett az annak területén működő 46 települési önkormányzat és azok hivatalai is meghatározó szerephez jutnak. A 46 települési önkormányzat közül 19 önálló polgármesteri hivatallal rendelkezik, 10 itt működő közös önkormányzati hivatal a székhelytelepülésen kívül egyéb települések ügyeit is intézi, míg 17 község adminisztratív teendőit más települések területén működő közös önkormányzati hivatal végzi.

3. CO₂ kibocsátás-csökkentő intézkedések – A fenntartható energiagazdálkodás felé

A Felső-Bácska Vidékfejlesztési Egyesület működési területén fekvő települések – a Polgármesterek Energia- és Klímaügyi Szövetségének elvárásainak megfelelően – ambiciózus üvegházhatásúgáz-kibocsátási célt tűznek ki maguk elé: 2050-re elérik a klímasemlegességet, azaz az Egyesület területéről származó üvegházgáz-emisszió és az itt elterülő fás növényzettel fedett területek szén-dioxid elnyelése egyensúlyba kerül.

Az éghajlatsemlegességhez vezető úton azonban a települések köztes mérföldkövet is kijelölnek. Szintén Polgármesterek Energia- és Klímaügyi Szövetségének elvárásai szerint 2012 és 2030 között megkísérik 55 %-kal mérsékelni a következő forrásokból származó üvegházhatásúgáz-kibocsátásaikat:

- önkormányzati tulajdonban lévő intézmények épületeinek energiafelhasználása;
- közvilágítás;
- szolgáltatásokat végző gazdálkodó szervezetek energiafelhasználása;
- magáncélú és kereskedelmi közlekedés, szállítás üzemanyagfelhasználása;
- ipari létesítmények energiafogyasztása.

A kitűzött klímasemlegességi cél elérését az Egyesület működési területén fekvő települések együttesen vállalják. Annak teljesítése érdekében a fenti „ágazatokat” érintő intézkedések megvalósításával 2030-ra 155.385 tonna/év üvegházhatásúgáz-kibocsátás megtakarítását irányozzák elő a térségben a 2012-re számított üvegházhatásúgáz-emisszióhoz viszonyítva.

Említést érdemel, hogy amennyiben a SECAP keretében 2030-ra előirányzott 55%-os kibocsátáscsökkentési cél teljesülne, úgy a SECAP keretében vizsgált ágazatokból származó emissziót a térségben elterülő erdők és fás növényzet teljes egészében képesek lesznek elnyelni.

Éppen ezért, bár a Polgármesterek Energia- és Klímaügyi Szövetségének elvárásaival összhangban 2030-ra 55%-os kibocsátáscsökkentést tervezünk, de fenntartjuk annak a lehetőségét, hogy e célt csak a 2030 és 2050 közötti időszakban sikerül ténylegesen elérni.

3.1. Önkormányzati érdekeltségű épületek – energiahatékonyság és megújuló energia

Az önkormányzati tulajdonban lévő épületek – jelentős költségmegtakarítást is eredményező – energetikai korszerűsítése több okból is kiemelkedő jelentőséggel bír a kitűzött üvegházhatásúgáz-kibocsátás csökkentési cél elérésében. Egyrészt jelentősen mérsékeli a felújítással érintett épületek üzemeltetéséhez szükséges energiaigényt, amely mind a villamosenergia, mind a földgáz, mind az egyéb energiahordozók felhasználásának csökkenését eredményezi, közvetlen módon hozzájárulva ezáltal a térségből származó szén-dioxid emisszió mérsékléséhez. Másrészt a középületek energetikai korszerűsítése az eredmények megfelelő kommunikálása esetében lehetőséget ad a lakosság szemléletformálására, a lakóépületek energetikai felújításának ösztönzésére is.

A komplex – energiahatékonyság javulására és megújulóenergia-hasznosításra egyaránt irányuló – energetikai felújítás a következő elemeket foglalhatja magában: elavult nyílászárók cseréje; határoló

szervezetek hőszigetelése; elavult energetikai rendszerek, berendezések korszerűsítése; megújulóenergia-felhasználásra irányuló technológiák telepítése, ezek között különösen passzív és aktív szolár technológiák, hőszivattyú-rendszerek, magas hatásfokú biomassza-hasznosító berendezések (faelgázosító, pellett, fabrikett, faapríték tüzelésű kazánok) alkalmazása.

Jelen fejezet – a Polgármesterek Klíma- és Energiaügyi Szövetsége által közzétett SECAP Jelentéstételi Sablon jellegzetességei miatt – kizárólag azokat a fejlesztéseket foglalja magában, amelyek teljes egészében, vagy legalább részben az épületekben felhasznált fűtési célú energia mennyiségének megtakarítását célozzák, a kizárólag a megújuló alapú villamosenergia-termelés bővítését szolgáló elképzelések külön fejezetben (2.2. „Önkormányzati intézmények és egyéb önkormányzati érdekeltségű létesítmények megújuló alapú villamosenergia-termeléssel kapcsolatos beruházásai”) szerepelnek. Hangsúlyozni kell azonban, hogy az utóbbiak a gyakorlatban számos esetben az energiahatékonyság javítására irányuló fejlesztésekkel egyidőben, ugyanazon beruházás keretében valósulnak meg.

3.1.1. Önkormányzatok tulajdonában lévő épületek 2012 óta megvalósult, illetve folyamatban lévő energiahatékonyság-javításra és megújulóenergia-használatra irányuló energetikai korszerűsítései

A SECAP báziséve – 2012 – óta több olyan beruházásra került sor, illetve van folyamatban az Egyesület működési területén, amelyek az épületek hőtechnikai adottságainak javítása, és fűtéskorszerűsítés révén kifejezetten az energiafelhasználás mérséklésére irányultak. Ezek az alábbiak:

11. táblázat: 2012 óta megvalósult, vagy folyamatban lévő energiahatékonyság-növelési célú fejlesztések az önkormányzati tulajdonban lévő épületállomány körében

Projekt település	Projekt megnevezése	Becsült ÜHG megtakarítás (tCO ₂ e/a) ²
Bácsalmás	Bácsalmás közvilágítás energiatakarékos átalakítása	59
Bácsbokod	Komplex épületenergetikai fejlesztés megújuló energiaforrás felhasználás növeléssel kombinálva a Bácska ÁMK Óvodájának Bácsbokodi Tagintézményében	60
Bácsbokod	Mezli Ferenc Művelődési Ház és Könyvtár felújítása	11
Bácsbokod	Önkormányzati épületek energetikai korszerűsítése Bácsbokodon (Polgármesteri Hivatal, Sporttöltőző, Művelődési Ház)	46
Bácsbokod	Bácsbokodi napközi otthon felújítása	7
Bácsbokod	Bácsbokod szociális alapszolgáltatásainak fejlesztése, Idősek klubja kialakítása	7

² A CO₂-kibocsátás számítás a projektek műszaki tartalma, energiamegtakarításra és üvegházhatásúgáz-kibocsátásra vonatkozó indikátorai és a SECAP Jelentéstételi Sablon Útmutatóban alkalmazott kibocsátási együtthatók alapján történt

Projekt település	Projekt megnevezése	Becült ÜHG megtakarítás (tCO _{2,eq} /a) ²
Bácsbokod	Védőnői Szolgálat felújítása	4
Bácsbokod	Bácsbokodi Orvosi Rendelő Komplex felújítása	6
Bácsborsód	Energiahatékonyság növelése Bácsborsód intézményeinél.	31
Bácsszentgyörgy	Bácsszentgyörgy Községi Önkormányzat épületének energetikai korszerűsítése	26
Balotaszállás	Intézmények épületenergetikai korszerűsítése Balotaszálláson	63
Balotaszállás	Balotaszállás Községi Önkormányzat épületének energetikai korszerűsítése	21
Bátmonostor	Bátmonostor Községi Önkormányzat épületeinek energetikai felújítása	83
Borota	Általános Iskola épületének energetikai korszerűsítése	69
Borota	Borota Község Önkormányzat épületének energetikai korszerűsítése	8
Császártöltés	Császártöltés önkormányzati tulajdonú épületeinek energetikai korszerűsítése	67
Csátalja	Óvoda energetikai fejlesztése Csátalján	25
Csávoly	Önkormányzati épületek energetikai fejlesztése Csávolyon	81
Csikéria	Önkormányzati épület energetikai korszerűsítése Csikérián	35
Dusnok	Dusnok Község önkormányzati épületének energetikai felújítása	20
Érsekcsanád	Az Érsekcsanádi Művelődési Ház energetikai korszerűsítése	36
Érsekhalma	TOP-3.2.1-16-BK1 - Önkormányzati épületek energetikai korszerűsítése	41
Fajsz	Önkormányzati épületek energetikai korszerűsítése Fajszon	42
Felsőszentiván	Közvilágítás korszerűsítés Felsőszentivánon	37
Felsőszentiván	Szociális otthon energiahatékonysági projektje	76
Hajós	Önkormányzati épület energetikai korszerűsítése	4
Hartakötöny	Polgármesteri hivatal és Művelődési Ház energetikai felújítása Hartakötönyben	38
Hercegszántó	Önkormányzati épületek energetikai korszerűsítése	48
Jánoshalma	Jánoshalmi sportcsarnok energetikai felújítása	413
Jánoshalma	Jánoshalma Város középületeinek energetikai felújítása	51

Projekt település	Projekt megnevezése	Becsült ÜHG megtakarítás (tCO _{2,eq} /a) ²
Jánoshalma	Jánoshalma Polgármesteri Hivatal energetikai rendszerek korszerűsítése	73
Kecel	II. János Pál Katolikus Általános Iskola és Óvoda PIROS iskola helyi hő, és villamosenergia-igény kielégítése megújuló energiaforrásokkal	101
Kecel	Kecel Város Önkormányzata épületeinek energetikai korszerűsítése	89
Kelebia	Kelebia Önkormányzati Intézményeinek energetikai korszerűsítése megújuló energia hasznosítással	705
Kéleshalom	Kéleshalom község iskola-óvoda épületének energetikai korszerűsítése	8
Kunbaja	Kunbajai Aranyfürt Óvoda Egységes Óvoda és Bölcsőde épületének energetikai korszerűsítése	45
Kunfehértó	Intézmények energetikai korszerűsítése	55
Madaras	Bácsalmás Kistérségi Többcélú Társulás Általános Iskolája és alapfokú Művészeti Iskolájának Madarasi Petőfi Sándor Általános Iskolája és alapfokú Művészeti Iskolájának épületegyüttesének energetikai korszerűsítése	164
Madaras	Madaras község önkormányzati épületeinek energetikai korszerűsítése	150
Mátételke	Önkormányzati épület energetikai korszerűsítése Mátételkén.	17
Mélykút	Szent Tamás Katolikus Általános Iskola épületenergetikai fejlesztése	180
Nagybaracska	Energiahatékonyság növelése Nagybaracska Község közintézményeiben	299
Nemesnádudvar	Energiahatékonyság növelése Nemesnádudvar közintézményeiben	29
Pirtó	Komplex épületenergetikai fejlesztés Pirtón	64
Pirtó	Önkormányzati épületek energetikai fejlesztése	57
Rém	A Szivárvány Napközi Otthonos Óvoda energetikai korszerűsítése	9
Sükösd	Sükösd Általános Iskola sportcsarnokának energetikai korszerűsítése	59
Tataháza	Polgármesteri Hivatal energetikai korszerűsítése Tataházában	22
Tompa	Épületenergetikai racionalizálás Tompa Város Intézményeinél	1211
Tompa	Energetikai Fejlesztés Tompa Város Önkormányzatának Intézményeinél	15
Vaskút	A Vaskúti Német Nemzetiségi Általános Iskola Főépületének energetikai korszerűsítése	31
Összesen		3808

Forrás: Bács-Kiskun Megyei Önkormányzat adatszolgáltatása és pályázat.gov.hu oldalon elérhető információk alapján végzett saját számítás

Felhívjuk a figyelmet arra, hogy a kizárólag megújuló alapú villamosenergia-termelést szolgáló fejlesztések a 3.2.1. fejezetben szerepelnek.

3.2.2. Önkormányzatok tulajdonában lévő épületek energiahatékonyság-javításra irányuló tervezett energetikai korszerűsítésai 2020-2030 között

A már lezajlott, illetve folyamatban lévő fejlesztések ellenére az Egyesület területén található önkormányzati tulajdonban lévő épületek egy részének hőtechnikai adottságai nem felelnek meg az irányadó elvárásoknak, valamint gépészeti rendszereik elavultak. Ennek következtében azok fajlagos energiafogyasztása, és ezzel párhuzamosan üvegházhatásúgáz-kibocsátása magas. A 2030-ig hátralévő időszakban az alábbi táblázatban felsorolt energiahatékonyság-növelést célzó fejlesztések elvégzése indokolt.

Felhívjuk a figyelmet arra, hogy a SECAP Jelentéstételi sablon jellegzetességei miatt az alábbi táblázatban szereplő üvegházhatásúgáz-megtakarításra vonatkozó adatok kizárólag az egyes fejlesztések hőenergiafelhasználás-mérséklésben megnyilvánuló hatásait tükrözik. A fejlesztések zöldáram-termelésre vonatkozó elemei (döntően napelemrendszerek telepítése) által kiváltott üvegházgáz-emisszió csökkenés mértékét a 3.2.2. fejezet tárgyalja. Tekintettel azonban arra, hogy számos esetben e fejlesztések egy projekt, illetve beruházás keretében valósulnak meg, indokoltnak tartjuk azok egységes táblázatban való szerepeltetését.

12. táblázat: 2012 és 2030 között megvalósítandó energiahatékonyság-növelést célzó fejlesztések az önkormányzati tulajdonban lévő épületállomány körében

Település	Épület/létesítmény	Fejlesztés elemei	Becült ÜHG-megtakarítás (CO _{2,eq} /a) ³
Bácsalmás	Bácsalmási Közös Önkormányzati Hivatal	hőszigetelés, nyílászárócsere, fűtőkorszerűsítés, villamosrendszer-korszerűsítés	11
Bácsbokod	használaton kívüli önkormányzati ingatlanok	fűtőkorszerűsítés, hőszigetelés, nyílászárócsere, napelem	8
Bátmonostor	Polgármesteri Hivatal	hőszigetelés, nyílászárócsere, tetőcsere, fűtőkorszerűsítés	11
Bátmonostor	Szolgálati lakás	tetőhéjazat-csere, hőszigetelés, nyílászárócsere, fűtőkorszerűsítés	6
Borota	Községháza	fűtőkorszerűsítés	4
Borota	Sportcsarnok	fűtőkorszerűsítés, hőszigetelés, nyílászárócsere	16
Császártöltés	Polgármesteri Hivatal	hőszigetelés, nyílászárócsere, tetőfelújítás, napelem	10

³ A CO₂-kibocsátás számítás a települési önkormányzatok által szolgáltatott adatok, az épületek jellemzői és a SECAP Jelentéstételi Sablon Útmutatóban alkalmazott kibocsátási együtthatók alapján történt.

Település	Épület/létesítmény	Fejlesztés elemei	Becsült ÜHG-megtakarítás (CO ₂ -eq/a) ¹
Csávoly	Községháza	nyílászárócsere, hőszigetelés, fűtés- és melegvízrendszer korszerűsítése, napelemek	14
Csávoly	Mezőgazdasági Szolgáltató Centrum	nyílászárócsere, hőszigetelés, fűtés- és melegvízrendszer korszerűsítése, napelemek	14
Csávoly	Általános Iskola	hőszigetelés, villamoshálózat-korszerűsítés, fűtés- és melegvízrendszer korszerűsítés, napelemek	16
Csávoly	Tornacsarnok	hőszigetelés, villamoshálózat-korszerűsítés, fűtés- és melegvízrendszer korszerűsítés, napelemek	16
Csikéria	Szolgálati lakások (2 db)	fűtőkorszerűsítés, nyílászárócsere, hőszigetelés	6
Csikéria	Gyógyszertár	hőszigetelés, tetőszerkezet cseréje, nyílászárócsere, fűtőkorszerűsítés	6
Csikéria	Orvosi rendelő	tetőcsere, szigetelés	2
Csikéria	Óvoda	hőszigetelés, fűtőkorszerűsítés, napelem	7
Dávod	Polgármesteri Hivatal	hőszigetelés, elektromos hálózat cseréje, világításkorszerűsítés	4
Dávod	Gondozási Központ	hőszigetelés, világításkorszerűsítés	5
Dunafalva	Önkormányzat	napelem, hőszivattyú	4
Dunafalva	Könyvtár	napelem, hőszivattyú	4
Dunafalva	Népház	napelem, hőszivattyú	4
Dunafalva	Óvoda	napelem, hőszivattyú	7
Dunafalva	Iskola	napelem, hőszivattyú	11
Dusnok	Orvosi rendelő	napelem	2
Dusnok	Turisztikai Központ	napelem	2
Érsekcsanak	Óvoda	hővítés hőszigeteléssel, világításkorszerűsítéssel	4
Érsekcsanak	Szolgáltató központ	meglévő épületek cseréje energiatékony létesítményre	16
Érsekcsanak	Általános Iskola és napközi	Fűtőkorszerűsítés, világításkorszerűsítés, hőszigetelés	11
Érsekcsanak	Háziorvosi rendelő	Fűtőkorszerűsítés, világításkorszerűsítés	2
Érsekcsanak	Szabadidőpark	napelem	2
Érsekhalma	Házasságkötő terem és tárgyaló	hőszigetelés, tetőcsere, nyílászárócsere	4
Érsekhalma	Polgármesteri Hivatal	hőszigetelés, nyílászárócsere, napelem	10
Érsekhalma	Rendezvényház	hőszigetelés, nyílászárócsere, fűtőkorszerűsítés, napelem	14

Település	Épület/létesítmény	Felújítás elemei	Becsült ÜHG-megtakarítás (CO ₂ /a) ¹
Fajsz	Polgármesteri Hivatal	tetőszerkezet felújítása, fűtőkorszerűsítés, villamoshálózat felújítása	4
Felsőszentiván	Községháza	hőszigetelés, fűtőkorszerűsítés	7
Felsőszentiván	Óvoda	hőszigetelés, fűtőkorszerűsítés	7
Felsőszentiván	Faluház és közösségi tér	Új épület létesítése, napelem	6
Gara	Önkormányzati létesítmények	geotermikus energia hasznosítása	4
Jánoshalma	Imre Zoltán Művelődési Központ	homlokzat-felújítás, nyílászárócsere, vakolatjavítás	4
Katymár	Bentlakásos szociális intézmény	hőszigetelés, nyílászárócsere, fűtőkorszerűsítés	16
Katymár	Óvoda	Biomassza alapú távfűtés megépítése	4
Katymár	Polgármesteri Hivatal	Biomassza alapú távfűtés megépítése	4
Katymár	Művelődési Ház	Biomassza alapú távfűtés megépítése	4
Katymár	Konyha-Könyvtár-Gyerekház	Biomassza alapú távfűtés megépítése	5
Katymár	Szociális Otthon	Biomassza alapú távfűtés megépítése	5
Katymár	Általános Iskola	Biomassza alapú távfűtés megépítése	5
Kecel	Egészségház és önkormányzati szolgálati lakások	hőszigetelés, nyílászárócsere, fűtőkorszerűsítés	6
Kecel	Művelődési Ház	hőszigetelés, nyílászárócsere	7
Kecel	Sportcsarnok	hőszigetelés, nyílászárócsere	11
Kelebia	Fogorvosi rendelő	napelem, napkollektor, hőszivattyú	4
Kelebia	Teleház	napelem, napkollektor, hőszivattyú	4
Kelebia	Minibölcso	napelem, napkollektor, hőszivattyú	7
Kelebia	Művelődési ház, könyvtár	napelem, napkollektor, hőszivattyú, nyílászárócsere	10
Kelebia	Agrárkereskedelmi központ	napelem, napkollektor, hőszivattyú	7
Kelebia	Sportcsarnok	napelem, napkollektor, hőszivattyú	11
Kéleshalom	Polgármesteri Hivatal	napelem	3
Kéleshalom	Művelődési Ház	napelem	3
Kisszállás	Általános Iskola	nyílászárócsere, hőszigetelés, fűtőkorszerűsítés	16
Kisszállás	Polgármesteri Hivatal	nyílászárócsere, hőszigetelés, fűtőkorszerűsítés	11
Kisszállás	Művelődési Ház	nyílászárócsere, hőszigetelés, fűtőkorszerűsítés	11
Kisszállás	Orvosi Rendelő I és II.	hőszigetelés, fűtőkorszerűsítés, napelem	6
Kisszállás	Önkormányzati létesítmények	hőszigetelés, fűtőkorszerűsítés, napelem	10
Kunfehértó	Polgármesteri Hivatal	napelem	3
Kunfehértó	Művelődési Ház	napelem	3

Település	Épület/létesítmény	Fejlesztés elemei	Becsült UHG-megtakarítás (CO ₂ /a) ¹
Kunfehértó	Óvoda-bölcsőde	napelem	3
Madaras	Polgármesteri hivatal	homlokzatfelújítás, napelem	3
Madaras	helyi védelem alatt álló épületek, művelődési ház, rehabilitációs munkahely épület	hőszigetelés, nyílászárócsere, napelem	10
Mélykút	Önkormányzati lakások	hőszigetelés, nyílászárócsere, fűtőkorszerűsítés	6
Mélykút	Óvoda I, Óvoda II.	hőszigetelés	4
Mélykút	Művelődési Ház	hőszigetelés, nyílászárócsere, fűtőkorszerűsítés	11
Mélykút	Főzőkonyha	nyílászárócsere, hőszigetelés, napelem	16
Nagybaracska	4 d önkormányzati épület	napelem	3
Nemesnádudvar	Könyvtár	napelem	2
Nemesnádudvar	Művelődési Ház	napelem	3
Nemesnádudvar	Orvosi Rendelő	napelem	2
Nemesnádudvar	Babátárház	napelem	2
Nemesnádudvar	Faluház	napelem	2
Nemesnádudvar	Napköziotthonos konyha	napelem	6
Pirtó	Orvosi rendelő	napelem, hőszivattyú	4
Pirtó	Polgármesteri Hivatal	napelem, hőszivattyú	7
Pirtó	Vackor Óvoda	napelem, hőszivattyú	7
Pirtó	Általános Iskola	napelem, hőszivattyú	11
Rém	Községháza	tetőfelújítás, napelem	3
Sükösd	Önkormányzati intézmények	hőszigetelés, napelem, napkollektor	10
Szeremle	Általános Iskola	hőszigetelés	5
Szeremle	Egészségház	napelem	2
Szeremle	Könyvtár	nyílászárócsere, hőszigetelés, napelem	6
Tataháza	Napközi Otthon	nyílászárócsere, hőszigetelés, fűtőkorszerűsítés	11
Tataháza	Faluház	nyílászárócsere, hőszigetelés, fűtőkorszerűsítés	6
Tompa	Gyermekorvosi rendelő, Közzeti Orvosi Rendelő II. és ügyelet	hőszigetelés, fűtőkorszerűsítés, napelem	10
Vaskút	Községháza	homlokzat-és tetőfelújítás, földémszigetelés, kazáncsere, napelemek	10
Vaskút	Rendezvényterem	homlokzat hőszigetelés, külső nyílászárócsere, földémszigetelés, világításkorszerűsítés,	14

Település	Épület/létesítmény	Fejlesztés elemei	Becsült UHG-megtakarítás (CO ₂ -e/a) ¹
		fűtőkorszerűsítés, hőszivattyú, napelemek	
Vaskút	Egészségház	homlokzat hőszigetelés, külső nyílászárócsere, fűdémszigetelés, világításkorszerűsítés, fűtőkorszerűsítés, napelemek	14
Vaskút	Vaskúti Idősek Otthona	homlokzat hőszigetelés, külső nyílászárócsere, fűdémszigetelés, világításkorszerűsítés, fűtőkorszerűsítés, napelemek	22
Vaskút	Közösségi Ház	homlokzat- és tetőfelújítás, fűdémszigetelés, világításkorszerűsítés, fűtőkorszerűsítés, napelemek	10
Vaskút	Sportöltöző	napelem	2
Zsana	Ady Endre Művelődési Ház és Könyvtár	energiahatékonysági korszerűsítés, napelem	10
Zsana	Általános Iskola	energiahatékonysági korszerűsítés, napelem	16
Összesen			552

Forrás: Bács-Kiskun Megyei Önkormányzat és települési önkormányzatok adatszolgáltatása, valamint saját felmérések alapján végzett számítás.

3.2. Önkormányzati intézmények és egyéb önkormányzati érdekeltségű létesítmények megújuló alapú villamosenergia-termeléssel kapcsolatos beruházásai

Az önkormányzati tulajdonban lévő épületek, létesítmények energetikai felújítása – az ajánlásoknak megfelelően – számos esetben megújulóenergia-hasznosító villamosenergia-termelő berendezések, rendszerek, leginkább fotovoltaikus kleróművek (napelemek) telepítését is magában foglalta, már az elmúlt évtizedben is. A komplexitást szem előtt tartva a jövőben valamennyi épületenergetikai korszerűsítés során meg kell teremteni a megújulóenergia-hasznosítás feltételeit, vagy növelni kell annak arányát.

Mindazonáltal a megújulóenergia-alapú villamosenergia-termelés önálló fejlesztési célként is definiálható, hiszen azok egyes típusai, leginkább a napelem-rendszerek jelentősebb építészeti átalakítások nélkül is hatékonyan képesek hasznosítani a rendelkezésre álló megújuló energiaforrásokat.

3.2.1. Önkormányzatok tulajdonában lévő épületek 2012 óta megvalósult, illetve folyamatban lévő megújuló alapú villamosenergia-termelésre irányuló fejlesztései

A SECAP báziséve – 2012 – óta több olyan beruházásra került sor, illetve van folyamatban az Egyesület-működési területén, amelyek kifejezetten a megújuló-alapú villamosenergia-termelés feltételrendszerének megteremtésére irányultak. Ezek az alábbiak:

13. táblázat: 2012 óta megvalósult, vagy folyamatban lévő, megújuló alapú villamosenergia-termelésre irányuló fejlesztések az önkormányzati tulajdonban lévő épületek körében

Település	Projekt megnevezése	Becsült ÜHG megtakarítás (tCO _{2,eq} /a) [*]
Bácsalmás	Napelemes rendszerek kiépítése Bácsalmás város önkormányzati épületein	10
Bácsbokod	Napelemek telepítése Bácsbokod Nagyközség Önkormányzatának intézményeire (Polgármesteri Hivatal, Napközi Konyha, Mező Ferenc Művelődési Ház és Könyvtár)	24
Bácsbokod	Napelemes rendszer telepítése a Bácsbokod Nagyközség Önkormányzatánál (Általános Iskola és Sportcsarnok)	21
Balotaszállás	Napelemes rendszer telepítése Balotaszállás településen	12
Bátmonostor	Napelemes rendszerek kiépítése a Bátmonostori Napköziotthonos Óvoda, Konyha és Községháza épületein	14
Császártöltés	Napelemes rendszerek kiépítése Császártöltés község önkormányzati épületein	19
Csávoly	Csávoly Önkormányzati intézményeire napelemes rendszer telepítése	53
Dávod	Fotovoltaikus rendszerek kialakítása Dávodon	9
Dusnok	KEOP-2012-4.10.0/A-Dusnok község önkormányzati épületeinek villamosenergia-igény kielégítése megújuló energiaforrásokkal I.	30
Dusnok	KEOP-2012-4.10.0/A-Dusnok Község önkormányzati épületeinek villamosenergia-igény kielégítése megújuló energiaforrásokkal II.	16
Dusnok	KEOP-2012-4.10.0/A-Dusnok község önkormányzati épületeinek villamosenergia-igény kielégítése megújuló energiaforrásokkal III.	28
Érsekcsanak	Napelemes rendszer telepítése a Polgármesteri Hivatalon, a Művelődési Házon és a Napköziotthonos Óvodán	6
Fajsz	Fotovoltaikus rendszerek telepítése Fajsz Község Önkormányzatának intézményeire.	12
Felsőszentiván	Felsőszentiván energiahatékonysági projektje	30

* A CO₂-kibocsátás számítás a projektek műszaki tartalma, megújulóenergia-felhasználásra vonatkozó indikátorai és a SECAP Jelentéstételei Sablon Útmutatóban alkalmazott kibocsátási együtthatók alapján történt.

Település	Projekt megnevezése	Becsült ÜHG megtakarítás (tCO ₂ -e/a) ²
Gara	Napelemes rendszer telepítése Gara Község Önkormányzatánál.	13
Gara	Napelemes rendszer telepítése Gara Község Művelődési Házára	14
Hajós	Hajós Város Önkormányzata Energiafelhasználásának Korszerűsítése	20
Harkakötöny	Harkakötöny Önkormányzati intézményeire napelemes rendszer telepítése	12
Jánoshalma	Imre Zoltán Művelődési Központ villamos energia megtakarítását eredményező napelemes fejlesztés	5
Jánoshalma	Napelemes áramtermelő rendszer telepítése a Szent Anna Katolikus Óvoda Általános Iskola és Diákotthon épületére	15
Jánoshalma	Napenergia hasznosítása villamos energia előállítására a Jánoshalmi Ipari területen	915
Jánoshalma	Jánoshalma Hunyadi János Általános Iskola napelemes rendszer kiépítése	47
Katymár	Napelemes rendszer telepítése Katymár Községi Önkormányzat épületeire	11
Kecel	Hálózatra csatlakozó 41,16 kW-os napelemes rendszer telepítése	45
Kecel	II. János Pál Katolikus Általános Iskola és Óvoda Kék Iskola Helyi hő, és villamosenergia-igény kielégítése megújuló energiaforrásokkal	38
Kecel	Napelemes rendszer kiépítése Kecel településén.	11
Kecel	Napelemes rendszerek kiépítése Kecel város önkormányzati épületein	43
Kelebia	Napelemes rendszer telepítése Kelebia településén.	17
Kisszállás	Fotovoltaikus rendszerek kialakítása Kisszálláson	30
Kunbaja	Kunbaja község önkormányzatának megújuló energia alapú villamos energia, kapcsolt hő és villamos energia, valamint biometán termelése	916
Madaras	Napelemes rendszerek kiépítése Madaras község önkormányzati épületein	23
Mélykút	Pályázat Mélykút Város Önkormányzat által a földre telepített napelemes kiserőműre	916
Mélykút	Napelemes rendszerek kiépítése Mélykút város önkormányzati épületein	15
Mélykút	Megújuló energiaforrás hasznosítása napelemes rendszer telepítésével Mélykúton	41
Nemesnádudvar	Napelemes rendszer telepítése Nemesnádudvar Község Önkormányzatának épületeire	8
Sükösd	Fotovoltaikus rendszerek kialakítása Sükösön	35

Település	Projekt megnevezése	Becsült ÜHG megtakarítás (tCO ₂ -e/a) ⁵
Szeremle	Fotovoltaikus rendszerek kialakítása Szeremlén	28
Tompa	Tompa Város Önkormányzati Konyhájának villamos energia-igény kielégítése megújulóenergia-forrásokkal	19
Zsana	Szennyvíztisztító telepen napelem rendszer létesítése	39
Zsana	A zsana Egészségház és Szociális otthon energetikai korszerűsítése napelemes rendszer létesítésének segítségével	78
Összesen		3638

Forrás: Bács-Kiskun Megyei Önkormányzat adataiszolgáltatása és palyazat.gov.hu oldalon elérhető információk alapján végzett saját számítás

3.2.2. Önkormányzatok tulajdonában lévő épületek megújuló alapú villamosenergia-termelésre irányuló tervezett fejlesztései 2020 és 2030 között:

Tekintettel arra, hogy a megújuló alapú villamosenergia-termelés lehetséges technológiai megoldásai közül épületenergetikai felújítások keretében leginkább a napenergia hasznosítására nyílik lehetőség, azzal kapcsolatban áll rendelkezésre a legtöbb tapasztalat, jelen SECAP is mindenekelőtt a fotovoltaikus háztartási méretű kiserőművek telepítését ösztönzi. A dokumentum azt irányozza elő, hogy a 2030-ig hátralévő időszakban minél több önkormányzati tulajdonban lévő épület villamosenergia-igénye legyen kielégíthető, elsősorban az érintett épületek tetőszerkezetére, vagy – amennyiben az nem oldható meg – a talajra telepített napelem-rendszerek segítségével. A 2030-ig hátralévő időszakban az alábbi táblázatban felsorolt fejlesztések elvégzése indokolt.

14. táblázat: 2012 és 2030 között előirányzott HMKE⁵ kategóriába tartozó napelem-rendszerek telepítése az önkormányzati tulajdonban lévő épületállomány körében

Település	Fejlesztéssel érintett épület/létesítmény	Becsült ÜHG-megtakarítás (CO ₂ -e/a) ⁶
Bácsbokod	használaton kívüli önkormányzati ingatlanok	2
Császartöltés	Polgármesteri Hivatal	3
Csávoly	Községháza; Általános Iskola, Tornacsarnok; Mezőgazdasági Szolgáltató Centrum	18
Dunafalva	Általános Iskola; Óvoda	14

⁵ HMKE: Háztartási méretű kiserőmű

⁶ A CO₂-kibocsátás számítás a települési önkormányzatok által szolgáltatott adatok, az épületek jellemzői és a SECAP Jelentéstételei Sablon Útmutatóban alkalmazott kibocsátási együtthatók alapján történt.

Település	Fejlesztéssel érintett épület/létesítmény	Becsült ÜHG-megtakarítás (CO ₂ e/a) ⁶
Dusnok	Orvosi rendelő; Turisztikai központ	4
Érsekcsanád	Szabadidőpark	2
Érsekhalma	Rendezvényház	7
Felsőszentiván	Faluház és közösségi tér	2
Kelebia	Fogorvosi Rendelő; Teleház; Minibölcso; Művelődési ház, könyvtár; Sportcsarnok; Agrárkereskedelmi központ	19
Kéleshalom	Polgármesteri Hivatal; Művelődési Ház	7
Kisszállás	Önkormányzati létesítmények; Orvosi Rendelő I. és II.	5
Kunfehértó	Polgármesteri Hivatal; Művelődési Ház; Óvoda-Bölcso	10
Madaras	Polgármesteri hivatal; helyi védelem alatt álló épületek, művelődési ház; rehabilitációs munkahely épület	7
Mélykút	Főzőkonyha	6
Nagybaracska	4 db önkormányzati épület	3
Nemesnáduvvar	Művelődési Ház; Könyvtár; Orvosi rendelő; Babatárház; Falumúzeum; Napköziotthonos konyha	16
Pírtó	Polgármesteri Hivatal; Orvosi rendelő; Vackor Óvoda; Általános Iskola	14
Rém	Községháza	3
Sükösd	Önkormányzati intézmények	3
Szeremle	Egészségház; Könyvtár	4
Tompa	Gyermekorvosi rendelő, Körzeti Orvosi Rendelő II. és ügyelet	3
Vaskút	Községháza; Rendezvényterem; Egészségház; Vaskúti idősek Otthona; Községi Ház; Sportöltöző	21
Zsana	Általános Iskola; Ady Endre Művelődési Ház és Könyvtár	9
Összesen		161

Forrás: Bács-Kiskun Megyei Önkormányzat és települési önkormányzatok adatszolgáltatása, valamint saját felmérések alapján végzett számítás

3.3. Lakóépületek

A Kiindulási Kibocsátási Leltár számításai alapján a SECAP bázisában, 2012-ben a térség szén-dioxid kibocsátásának nagyságrendileg harmada (34%) a lakóépületek üzemeltetéséből származik, így a kitűzött szén-dioxid kibocsátási cél elérésében meghatározó szerep jut a lakosságnak. Tekintettel arra, hogy a települési önkormányzatok meglehetősen szűk közvetlen hatáskörrel bírnak a lakóépületek felújításával kapcsolatban, az alábbi intézkedések elsősorban a lakosság szemléletének formálását célozzák, amelyben viszont a települési önkormányzatok – a helyi kapcsolatok révén – meghatározó szerepet lehetnek képesek betölteni.

3.3.1. Lakóépületek komplex energetikai korszerűsítésének ösztönzése az elérhető információk, költségtakarékossági előnyök, valamint finanszírozási lehetőségek megismerése által

Pontos elérhető adatok hiányában gyakorlati megfigyelésekre támaszkodva megállapítható, hogy a térségbeli lakóépületeknek csak aránylag kis százaléka esett át az elmúlt 10 évben komplex energetikai korszerűsítésen, ami döntően forráshiányra vezethető vissza, de részben a lehetséges kivitelezési eljárásokról, azok – költségmegtakarításban, komfortérzetben és egészségre gyakorolt hatásban is kifejezhető – előnyeiről széles körben elérhető információ hiányosságai is szerepet játszhatnak benne.

Az intézkedés ennek az információhiánynak a megszüntetését célozza, mindenképp lakossági tájékoztató fórumok rendezése, jó tapasztalatok megosztása, tervezési szakemberekkel és építőanyaggyártókkal kötött együttműködési megállapodások keretében energetikai szaktanácsadás nyújtásának formájában. A lakosság irányába történő energetikai szaktanácsadás megszervezését – amennyiben erre a mindenkori pályázati rendszerek lehetőséget adnak – célszerű önkormányzati épületenergetikai projektek részeként, azok forrásából finanszírozni olyan formában, hogy az elkészült fejlesztések eredményeiről szóló tájékoztatás keretében egy épületenergetikai szakember havonta egy alkalommal személyesen elérhető legyen lakossági érdeklődők számára is. Emellett a lakosság épületenergetikai ismereteinek bővítése érdekében a hagyományos helyi rendezvényekre, falunapokra indokolt meghívni különböző építőanyag-, illetve épületgépészeti termékeket forgalmazó helyi vállalkozások képviselőit, ebben az esetben gondoskodni kell róla, hogy minden esetben több vállalkozás is képviseltesse magát. Szintén alapelv, hogy a középületek megvalósult fejlesztéseinek energia- és költségmegtakarításban jelentkező eredményeiről az önkormányzat folyamatosan tájékoztassa a helybéli lakosságot.

A tevékenység sikeres lebonyolítása esetében, továbbá a rendelkezésre álló források függvényében 2030-ig a térségi lakóépületállomány harmadának komplex felújítása 19 447 tonna CO₂ kibocsátás megtakarítását eredményezi évente. A számítások során figyelembevételre került, hogy a legrégebben épült, magas fajlagos energiafelhasználású lakott épületek száma 2030-ig fokozatosan csökkenni fog az Egyesület területén, ugyanakkor a jogszabályi rendelkezések miatt a 2020. december 31-ét követően használatba vett épületek már meg kell, hogy feleljenek az ún. közel nulla energiaigény-szintnek.

3.3.2. Lakóépületekhez kapcsolódó megújuló alapú villamosenergia-termelés ösztönzése

Az elmúlt évtizedben egyre bővült a lakóépületek felújítását, köztük kifejezetten a napelemes fejlesztéseket célzó pénzügyi támogatások volumene. Ennek következtében a háztartási méretű kiserőmű kategóriába tartozó napelemes-rendszerek telepítése az elmúlt évtizedben egyre gyakoribbá vált és a fajlagos költségek csökkenése következtében minden bizonnyal tovább folytatódik azok terjedése. A gyakorlati megfigyelések mindazonáltal azt mutatják, hogy az elmúlt évtizedben elvégzett épületkorszerűsítések döntően a hőtechnikai adottságok javítására (hőszigetelés, nyílászáró csere) irányultak, megújulóenergia-felhasználásra irányuló beruházások összességében ritkábban fordultak elő a térség településeiben.

Természetesen műszaki szempontból az a legkedvezőbb, ha a megújuló alapú villamosenergia-termelésre irányuló beruházásokra komplex épületenergetikai korszerűsítések keretében kerül sor, hiszen ebben az esetben nyílik a legjobb lehetőség az optimális méretezésre és költséghatékony kivitelezésre. Ugyanakkor jelentős üvegházhatásgáz-kibocsátás érhető el a kizárólag megújulóalapú villamosenergia-hasznosításra irányuló beruházásoktól is. Az egyre szélesebb körben ismertté váló napenergia-hasznosítás mellett törekedni kell a kevésbé elterjedt megújulóenergia-hasznosítási lehetőségek megismertetésére is a lakosság körében, mindenekelőtt külterületi épületek esetében igéretes lehetőség nyílik a szélenergia kiaknázására is (pl. vertikális – tetőre is szerelhető – szélturbinák).

Az intézkedés magában foglalja a fenti témaköröket lefedő lakossági tájékoztató fórumok szervezését, épületenergetikai szakemberek, megújulóenergia-hasznosításra irányuló berendezéseket, rendszereket gyártó, illetve forgalmazó cégek képviselőinek meghívását, mintaprojektek generálását, illetve szemléletformálási programok lebonyolítását.

Az intézkedés sikeres lebonyolítása esetében, továbbá a rendelkezésre álló források függvényében 2030-ig a lakóépületállomány 40%-ban (12.755 db lakás) kerülhet sor megújulóalapú villamosenergia-hasznosító rendszerek, többségében napelemek üzembehelyezésére, ami összességében 18 633 tonna CO₂ kibocsátás megtakarítását eredményezi évente az Egyesület területén.

3.3.3. Megújulóenergia-alapú fűtés elősegítése az alacsony jövedelmű háztartások körében

Magyarországon a SECAP báziséve (2012) óta eltelt időszak teljes egészében a települési önkormányzatoknak lehetősége nyílt arra, hogy a lakosság legalacsonyabb jövedelmű, leginkább rászoruló része számára kedvezményes áron tüzelőanyagot szerezzen be. A lehetséges tüzelőanyagok köre – kemény vagy lágy lombos fafajú – tűzifára, illetve barnaszénre terjed ki. Tekintettel arra, hogy éghajlatvédelmi szempontból kizárólag a tűzifa, azon belül elsősorban a keménylombos fajok fája minősül kedvezőnek, elsődleges cél e tüzelőanyag-típus beszerzése. Szintén lényeges, hogy a tűzifa minél szárazabb legyen, így törekedni kell arra, hogy lehetőség szerint legalább a megelőző fűtési időszakban, vagy legfeljebb annak végén kivágott tűzifa kerüljön a végfelhasználókhoz.

3.4. Szolgáltató szektor épületei

A szolgáltató szektor épületállományán jelen SECAP a magántulajdonban lévő, különböző szolgáltatásokat nyújtó gazdasági szereplők épületeit érti. A szolgáltatások döntően a kis- és nagykereskedelmet, vendéglátást, szállóhelyszolgáltatást, szállítmányozást, kisipari szolgáltatásokat fedik le. Említést érdemel, hogy a figyelembe vett épületekben, létesítményekben zajló tevékenységek nem minden esetben a helyi lakosság igényeit szolgálják ki (pl. nagykereskedelem, szállítmányozás), azok elkülönítésére azonban a rendelkezésre álló adatok nem adtak lehetőséget.

3.4.1. Szolgáltatásokat végző gazdálkodó szervezetek 2012 óta megvalósult, mintajellegű energetikai korszerűsítései

A közintézmények és a lakosság mellett a magántulajdonban lévő szolgáltató szervezetek is egyre nagyobb hangsúlyt fektetnek az energiatakarékosság érvényesítésére, mindennek közt az üzemeltetési költségek csökkentése érdekében. Ennek ellenére – bár e szektorra vonatkozóan nem állnak rendelkezésre teljeskörű adatok – a gyakorlati tapasztalatok ezt mutatják, hogy a szolgáltató szervezetek jellemzően kevésbé minősültek aktívnak az energiahatékonyság-növelést, vagy megújulóalapú villamosenergia-termelést célzó beruházások terén, mint a közintézmények.

Ettől függetlenül a SECAP báziséve – 2012 – óta több olyan beruházásra is sor került, illetve van folyamatban az Egyesület működési területén, amelyek az épületek hőtechnikai adottságainak javítására, fűtéskorszerűsítésre, illetve megújulóenergia-hasznosításra irányultak.

15. táblázat: 2012 óta megvalósult, vagy folyamatban lévő épületenergetikai korszerűsítések a szolgáltató intézmények körében (példajellegű felsorolás)

Település	Projektcím	Becsült ÜHG-megtakarítás (t CO _{2,eq} /a) ⁷
Bácsalmás	Napelemes fejlesztés a Műszaki Elektro Kft. bácsalmási telephelyén	5
Bácsbokod	9,6 kWp napelemes rendszer telepítése	4
Bácsbokod	Napelemes rendszer telepítése a LAKFER Bt.-nél	5
Bácsbokod	Lira94 Kft energetikai fejlesztése	11
Bácsbokod	A Bácsbokodi CBA Élelmiszer Üzlet energetikai korszerűsítése	18
Bácsbokod	Komplex energetikai korszerűsítés CSER-MI GASZTRO Kft. által működtetett panzló épületén	21
Bácsbokod	Komplex energetikai korszerűsítés a CSER-MI GASZTRO Kft. 6453 Bácsbokod, Hunyadi u. 27. sz. alatti telephelyén	24

⁷ A CO₂-kibocsátás számítás a projektek műszaki tartalma, költségvetése, megújulóenergia-felhasználásra vonatkozó indikátorai és a SECAP Jelentésteleli Sablon Útmutatóban alkalmazott kibocsátási együtthatók alapján történt.

Település	Projekt cím	Becsült ÜHG-megtakarítás (t CO _{2,eq} /aj)
Bácsbokod	Napelemes rendszer telepítése 6453 Bácsbokod Hunyadi János u. utca 32. üzlethelyiségen	21
Bácsborsód	Napelemes rendszer kiépítése Dr. Szabó István Lászlóné e.v. üzletében	15
Balotaszállás	Napelemes rendszer telepítése a Ladó-Rec Kft. telephelyén	3
Balotaszállás	Komplex energetikai fejlesztés a Rolló-Halás Kft.nél	39
Bátmonostor	Napelemes rendszer telepítése a Baja Coop Kereskedelmi Kft. Bátmonostori üzletén	5
Császártöltés	Berger F és G Kft energetikai korszerűsítése	4
Császártöltés	Napelemes rendszer telepítése a FŐKÁPTALANI PINCE Kft.-nél	13
Császártöltés	Napelemes fejlesztés a ROEBEL-STADLER Kft. Székhelyén	10
Csátalja	6523 Csátalja Dózsa Gy u.2. fsz 2. -napelemes rendszer telepítése	19
Dávod	Dávod Hotel Fortuna energetikai korszerűsítése	71
Dávod	Napelemes rendszer telepítése Galló Jánosné e.v. telephelyén	8
Dávod	Napelemes rendszer telepítése a Dávod, Béke tér 8. szám alatti Pizzérián	7
Érsekcsanád	Napelemes rendszer telepítése a CSANÁD-TRANS KFT. székhelyén.	4
Érsekcsanád	Napelemes rendszer telepítése a Kenyeres Gabona Kft. érsekcsanádi telephelyén	4
Érsekcsanád	Napelemes energetikai korszerűsítés a társaság 6347 Érsekcsanád Petőfi Sándor u 20. HRSZ 267 Élelmiszerbolt és pékség telephelyén	21
Érsekcsanád	Napelemes rendszer telepítése az Ablakbarát Kft. 6347 Érsekcsanád, Meggyfa utca hrsz. 826/30. alatti telephelyén	14
Gara	Napelemes rendszer telepítése a Baja és Vidéke ÁFÉSZ Zrt. 6522 Gara, Kossuth utca 64. alatti telephelyén	15
Hercegszántó	Hercegszántó, Albert Flórián tér 4. épület energetikai felújítása	14
Hercegszántó	Komplex energetikai PRODÁN Bt. a társaság 6525 Hercegszántó, Deák Ferenc u.43. szám alatti telephelyén	7
Hercegszántó	Komplex energetikai fejlesztés a PRODÁN Bt. 6525 Hercegszántó, Deák Ferenc u.35. szám alatti telephelyén	5
Hercegszántó	ÉPÍTŐ Szolgáltató Bt. irodaépületének energetikai felújítása	12
Jánoshalma	A Hambár Kft székhelyének napelemes korszerűsítése	5

Település	Projektcím	Becsült ÜHG-megtakarítás (t CO _{2eq} /a)
Jánoshalma	Napelemek telepítése	9
Jánoshalma	Napelemes rendszer telepítés Pethő Zoltán egyéni vállalkozó telephelyén	10
Jánoshalma	Napelemes rendszer telepítése a Delta-Sec Kft. székhelyén	6
Kecel	Napelemes rendszer telepítése a Korona Kft-nél	6
Kecel	Napelemek telepítése a Csúzikor Kft-nél a hrsz: 0321/14 számú telephelyen	25
Kecel	Napelemes rendszer létesítése	15
Kecel	Komplex energetikai fejlesztés a TU-TI Lak Kft-nél	13
Kecel	Napelemes rendszer telepítése a Megagáz Hungária Kft-nél	12
Kunbaja	Napelemes rendszer telepítése a KISS-Bt. Székhelyén	5
Kunbaja	Napelemes rendszer telepítése Csenger Árpád Csaba egyéni vállalkozó telephelyén	15
Kunfehértó	Energetikai korszerűsítés a Pílu és Társa Kft-nél	14
Madaras	Napelemes rendszer telepítése a Bács-Vinész '79 Kft-nél	6
Madaras	Komplex energetikai fejlesztés a 6456 Madaras, Szent István utca 8. szám alatti üzletben	9
Nemesnádudvar	Napelemes rendszer telepítése a GLOBÁLPRAXIS BT. Telephelyén	3
Pirtó	Napelem felszerelése a Coop-Halás Zrt. Üzletében	5
Pirtó	Napelemes rendszer telepítése a Metok Trans Sped Kft-nél	5
Pirtó	Megújuló energiaforrások növelése Pirtón	6
Sükösd	Az Anató Kft. energetikai megújítása	13
Sükösd	Napelemes rendszer telepítése a Baja és Vidéke ÁFÉSZ Zrt. sükösdi telephelyén	5
Szeremle	Napelemes fejlesztés a Baja Coop Kereskedelmi Kft-nél	10
Tompa	Vas-műszaki kereskedés energetikai fejlesztése	27
Tompa	Lakatos üzem épületenergetikai korszerűsítése	91
Összesen		710

Forrás: pályázat.gov.hu oldalon elérhető információk alapján végzett saját számítás

3.4.2. *Szolgáltatásokat végző gazdálkodó szervezetek energiahatékonyság-javításra irányuló fejlesztései 2012 és 2030 között*

Mivel a szolgáltató szervezetek piaci alapon működnek, messzemenő érdekük fűződik valamennyi költségtétel csökkentéséhez. Tekintve, hogy az energiaköltségek az elmúlt évben drasztikusan megemelkedtek, és korábbi szintre történő mérséklődésükre a következő években nem látszik reális esély, a földgázt és áramot piaci áron beszerző gazdasági szereplők számára alapvető jelentőséggel bírnak az energiahatékonysági beruházások, amelyek megvalósítását ugyanakkor a vizsgált szegmensben a tőkehiány jelentősen hátráltatja.

Az energetikai fejlesztések megkérdőjelezhetetlen jelentőségéből kiindulva, továbbá az a célt szolgáló állami támogatási programok következő évtizedben való fenntartását és bővítését feltételezve ugyanakkor megvalósíthatónak tekintjük, hogy az Egyesület területén működő szolgáltató gazdasági szervezetek épületeinek, létesítményeinek összesített fosszilis energiafelhasználása 35 %-kal csökkenjen a 2030-ig hátralévő évtizedben, és ezáltal 3 902 tonnával mérséklődjön a térség e forrásból származó üvegházhatásúgáz-kibocsátása.

3.4.3. *Szolgáltatásokat végző gazdálkodó szervezetek megújuló alapú villamosenergia-termelésre irányuló fejlesztései 2012 és 2030 között*

A 3.4.1. fejezetben szereplő mintajellegű projektek alapján is megállapítható, hogy a megvalósult beruházások döntő része a villamosenergia-felhasználás megújuló alapú energiatermeléssel való kiváltására irányul, elsősorban különböző kapacitású napelemes rendszerek telepítésével. Figyelembe véve a fotovoltaikus rendszerek javuló megtérülési idejét és költséghatékonyságát, feltételezésünk szerint elérhető, hogy a szolgáltatásokat nyújtó vállalkozások összességében 8902 MWh zöldáramot képesek legyenek 2030-ig megtermelni a létesítményük területén, ami 2982 tonna üvegházhatásúgáz-kibocsátás megtakarítását eredményezi.

3.5. *Közvilágítási rendszerek*

A közvilágítás energiatartalmára visszavezethető szén-dioxid kibocsátás ugyan meglehetősen alacsony arányt (0,4 %) tesz ki az Egyesület teljes emisszióján belül, ugyanakkor megfelelő kivitelezés esetében jelentős energia- és ezáltal üvegházhatású gáz, továbbá költségmegtakarítás érhető el annak korszerűsítése révén. A térségben az elmúlt évtizedekben ugyan sor került néhány kisebb volumenű közvilágítás-korszerűsítésre, összességében a térségben azonban még várható magára az ilyen célú felújítás. Az egyes technológiák közül a LED-es alkalmazása révén érhető el a legnagyobb mértékű, az eredetileg alkalmazott technológiától függően, átlagosan 50%-ot is elérő energiamegtakarítás. További előnye a LED-es közvilágításnak, hogy megfelelő telepítés esetében kisebb a karbantartási igénye, mint a hagyományos világítási technológiáknak, ami akár 20%-os költségmegtakarítást is eredményezhet az önkormányzat számára. A közvilágítás energiahatékonyságának további növelésében ígéretes lehetőséget jelent az ún. smart közvilágítási rendszerek kialakítása, amelyek képesek a forgalom mértékéhez igazodva módosítani a fényerőt, ezáltal éves szinten jelentős energiamegtakarítást eredményeznek.

Az intézkedés sikeres lebonyolítása esetében, továbbá a rendelkezésre álló források függvényében 2030-ig a térség településein nagyságrendileg 548 km hosszú úthálózaton, közel 18 200 lámpatest esetében LED-es fényforrások alkalmazására kerülhet sor, ami összességében 963 tonna CO₂ kibocsátás megtakarítását eredményezi évente az Egyesület területén.

3.6. Közlekedés

A megye gépjárműállományának átlagéletkora a KSH adatai szerint 2012-ben 12,3 év volt. Az emissziós szabványok szigorodásának köszönhetően az újonnan gyártott gépkocsik CO₂ kibocsátását folyamatosan csökkentik a gyártók. A 2012-ben átlagosnak számító 13,8 éves gépkocsi újkori kibocsátása 175 gCO₂/km volt. Amennyiben a gazdasági folyamatok nem alakulnak rendkívül kedvezőtlenül, valószínűsíthető, hogy 2030-ra sikerül a gépkocsik átlag életkorát 10 évre csökkenteni a megyében. Ebben az esetben 2030-ban egy átlagos, 10 éves személygépkocsi újkori kibocsátásának kalkulálásakor a kiinduló alapot az Európai Unió 2020-ra érvényes célkitűzése jelenti, miszerint a gépkocsik átlagos CO₂ kibocsátása nem haladhatja meg a 95 g/km értéket.

Az Európai Unió a teherautók, buszok esetében hasonló nagyságrendű CO₂ kibocsátás csökkenést irányzott elő. A tehergépkocsik életkorára nem áll rendelkezésre ilyen részletezettségű megyei adat, azonban a statisztikákból kitűnik, hogy 2012-ben a tehergépkocsik (11,7 év) és autóbuszok (14,5) átlagos életkora, országos szinten hasonló volt a személygépkocsik átlagos életkorához. Ennek megfelelően a tehergépkocsi és autóbusz állomány megújulásához kapcsolódóan a megyében is hasonló fajlagos kibocsátáscsökkenéssel számolhatunk, mint a személygépkocsik esetében.

A fentiek alapján a közlekedési szektor kibocsátása, azonos teljesítmény mellett 2030-ra 45,7%-ot csökkenne. Ugyanakkor a jövőbeni kibocsátások kalkulálásakor a forgalom volumenét is számításba kell venni. Az elmúlt évek tapasztalat szerint a forgalom a megyében folyamatos növekedést mutat, fontos ennek a folyamatnak a fékezése.

Összességében tehát azt a célt tűzzük ki, hogy a közlekedési szektor kibocsátását 40%-al csökkentjük, 2012 és 2030 között.

Ennek egyik eszköze a gépkocsi park fiatalodása, ami a lakosság, és a szállítványozók esetében várhatóan megvalósul. Ugyanakkor az önkormányzatok, és a tömegközlekedési vállalatoknak is meg kell tenniük az ehhez szükséges lépéseket. Ez összességében 45,7%-al csökkenti a kibocsátást.

A másik célkitűzés pedig az, hogy a közlekedés volumenének növekedése ne haladja meg a 10%-ot, mert ebben az esetben tartható a közlekedés teljes kibocsátás csökkentésének tervezett üteme.

3.6.1. Gépkocsiállomány megújulásához kapcsolódó kibocsátás-csökkentés

A fenti folyamatoknak megfelelően az önkormányzati tulajdonban lévő gépkocsikat is le kell cserélni 2030-ig. Ez a folyamat a gyakorlatban nem jelent extra költséget, hiszen a gépkocsik avulásával ezt egyébként is meg kell tenni. Tapasztalatok szerint átlagosan egy önkormányzat tulajdonában egy gépkocsi van. A cél az, hogy a gépkocsik átlagéletkora ne haladja meg a 10 évet, és a gépkocsiparkban átlagosan minden második gépkocsi elektromos, vagy hibrid meghajtású legyen. Az tisztán elektromos gépkocsik beszerzése tekinthető a célnak, azonban ezek korlátozott hatótávolsága miatt azon önkormányzatok esetében indokolt beszerzésük, ahol több gépkocsit üzemeltetnek.

Az elmúlt évek tapasztalatai szerint az önkormányzatok, gyakran használt autókat szereznek be. Ennek megfelelően a 44 önkormányzat 264 millió forintot költ, 2030-ig a gépkocsik beszerzésére.

3.6.2. Elektromosító-töltőállomások telepítése

A fenti EU szintű kibocsátáscsökkentési tervek az elektromos autók fokozatos térnyerését is számításba veszik. Ennek gyakorlati megvalósítása érdekében elengedhetetlen a megfelelő töltőhálózat kiépítése.

A megye területén a Magyar Energetikai és Közmű-szabályozási Hivatal nyilvántartása szerint 2021 2. negyedévében csak a nagyobb városokban üzemeltek nyilvános töltőállomások. Annak érdekében, hogy a töltőhálózat hiánya ne akadályozza az elektromos gépkocsik elterjedését, indokolt a töltőhálózat fejlesztése. A töltőhálózat kiépítése, és annak népszerűsítése fokozza a lakosság beruházási kedvét az elektromos/hibrid gépjárművásárlásra.

A töltőállomások telepítése, üzemeltetése alapvetően profitorientált tevékenység, amelyben a települési önkormányzatoknak kezdeményező szerepe lehet, a telepítési pontok kiválasztásával, a prioritási sorrend kialakításával, valamint a vállalkozó, befektető megtalálásával. A cél az, hogy 2025-re minden 5 000 főnél, 2030-ra pedig minden 1500 főnél nagyobb lélekszámú településen elérhető legyen az elektromos autó töltési lehetőség, valamint a jelentősebb turistaforgalmat bonyolító pontokon, szintén 2025-re legyen kiépített töltési pont.

Az intézkedés eredményeképpen teret nyerő elektromos meghajtású gépjárműközlekedés.

3.6.3. Közösségi közlekedés feltételként járulna az igénybevétel növeléséhez, és a kibocsátáscsökkentés céljából, közlekedési intézkedések

Az elmúlt évek tapasztalatai szerint a közösségi közlekedés kihasználtsága csökken, amivel párhuzamosan a gépkocsiforgalom növekszik, ez összességében az üvegházhatású gáz kibocsátás növekedéséhez vezet. A folyamat fékezése érdekében törekedni kell a tömegközlekedés kihasználtságának szinten tartására.

A főbb útvonalak mentén fekvő települések esetében a menetrend sűrűsége megfelelő, azonban a mellékutakon elérhető falvak esetében már nem. Ugyanakkor a kereszt irányú összeköttetések is hiányosak, azaz pl. a közeli szakrendelőbe való eljutás csak kerülővel oldható meg. Az alkalmazott buszok életkora magas, komfortfokozatuk gyenge, így a lakosság szívesebben választja a saját gépjárművet.

Ezzel párhuzamosan a nagy befogadóképességű távolsági buszok kihasználtsága több viszonylatban alacsony, így az egy utasra jutó üvegházhatású gáz kibocsátásuk magasabb, mintha ezeket a közlekedési igényeket egyéni gépjárműhasználattal oldanák meg.

A helyzet javításához szükséges tevékenységek egy részét a Volánbusz Zrt, mint tömegközlekedési szolgáltató tudja végrehajtani.

1. A mellékutakon megközelíthető települések ellátására kisebb kapacitású, de komfortos buszok menetrendbe állítása, és a nagyobb forgalmú járatokra, ráhordó járatként való üzemeltetése.

2. A meglévő buszpark folyamatos korszerűsítése, komfortossá tétele.

Az autóbuzsos tömegközlekedés mennyiségi és minőségi mutatóira jelenleg nincs közvetlen hatása az érintett települések önkormányzatainak, a szolgáltatásokat az állam rendeli meg a szolgáltatótól. Ezért a szükséges fejlesztéseket csak kezdeményezni tudják az érintett önkormányzatok, a megvalósítás érdekében országgyűlési képviselőiket megbízva a lobbí tevékenységgel. Tekintve, hogy itt lobbí tevékenységről van szó, ez leginkább a polgármesterek tevékenységeihez sorolható. A tevékenység finanszírozása nem igényel többlet forrás bevonást, viszont a polgármesterek idejét vonja el más tevékenységüktől. Ennek megfelelően a 15 000 Ft/önkormányzat költséget vettünk figyelembe. A tevékenységhez nem kapcsolódik közvetlen kibocsátás csökkentés, tekintve, hogy itt a cél a kibocsátás növekedésének megelőzése.

3.6.4. Közösségi közlekedés feltételeinek javítása az igénybevétel növelése céljából egyesületi szintű terv kidolgozása

Az előző pontban bemutatott központi intézkedések mellett több olyan tevékenység is van, amelyek az egyes települések saját hatáskörébe tartoznak, ezek a következők:

1. A főbb közlekedési útvonalak buszmegállói, valamint a vasútállomások környezetében P+R parkolók kialakítása a személygépkocsi-közösségi közlekedés váltás elősegítése érdekében.
2. A települések központjában lévő buszmegállók, vasútállomások környezetében fedett és biztonságos kerékpártárolók kialakítása.

Indokolt, hogy a LEADER Egyesület teljes területére egy átfogó koncepció készüljön, hiszen a parkolókat, kerékpártárolókat a vasútútvonalak, főútvonalak mentén felvő települések területén kell kialakítani, ami a mellékutakon elérhető települések közlekedési kapcsolatait fogja jelentős mértékben javítani.

A meghatározott költségek a koncepció kidolgozására nyújtanak fedezetet, tekintve, hogy ezen tervek birtokában lehet meghatározni a pontos költségigényt. A koncepció a következő tervezési paraméterek meghatározására irányul: P+R parkolók javasolt helyszíne, javasolt kapacitása, javasolt menetrendi változások, a kialakítás, és az üzemeltetés várható költségei, ezek fedezése.

A koncepció kidolgozásának becsült szakértői költsége az Egyesület területére 1 500 000 Ft, amit kiegészít az önkormányzati apparátusok közreműködése, ennek költsége önkormányzatonként 150 000 Ft, azaz összesen 8 100 000 Ft. Ez utóbbi nem igényel többletforrás- bevonást, tekintve, hogy az önkormányzatok munkatársai munkaidejükben végzik el a feladatot.

3.6.5. Kerékpáros, gyalogos infrastruktúra fejlesztése

A kerékpáros közlekedés fejlesztése több ponton képes alternatívát nyújtani a gépkocsihasználattal szemben. Az egyesület területén, köszönhetően a kedvező domborzati viszonyoknak, a kerékpáros közlekedés eddig is fejlődő tendenciát mutatott.

A kerékpáros közlekedés a településen belüli közlekedési igényeket képes kielégíteni, amennyiben a biztonságos közlekedés feltételei rendelkezésre állnak. A kisebb települések jelentős részén a mellékúthálózat forgalma gyenge, így itt általában elsősorban forgalomszervezési tevékenységre van

szükség. A településen áthaladó főútvonalon lehet indokolt kerékpáros sáv felfestése, esetleg elkülönült kerékpárút kialakítása. Fontos, hogy a fő közlekedési célpontok környezetében (iskola, orvosi rendelő, nagyobb munkáltatók, szabadidős célpontok stb.) biztonságos és fedett kerékpártároló álljon rendelkezésre.

A kerékpáros közlekedésnek ráhordó szerepe lehet a tömegközlekedési járatok elérésében. Ezt a szempontot a hálózat tervezése során figyelembe kell venni. A kerékpár tárolók kialakítása az előző pontban szerepel.

A kerékpáros közlekedésnek szerepe lehet az ingázó forgalom kiszolgálásában, a települések közötti kerékpáros közlekedés megvalósításával. Ennek elsősorban a főbb központok néhány kilométeres környezetében van jelentősége. Ebben az esetben forgalomtechnikai beavatkozások mellett szükség lehet az útburkolat szélesítésére, esetleg önálló kerékpárút kialakítására.

A turisztikai célú kerékpározás üvegházhatású gáz kibocsátásra gyakorolt hatása nehezen ítélni meg. Amennyiben a túrázók gépkocsival közelítik meg a túra kiinduló pontját, akkor elsődleges hatása inkább negatív, de jelentős szemléletformáló erővel rendelkezik, hiszen növelheti a kerékpáros közlekedés elfogadottságát, így szerepe lehet a gépkocsihasználás csökkentésében.

Ugyanakkor a kerékpáros úthálózat mellett a gyalogos infrastruktúra rendelkezésre állása is fontos szempont, hiszen a járdák hiánya, rossz műszaki állapota szintén a gépjárműhasználat irányába terelheti a lakosságot. Ezért szükséges a jó minőségű gyalogos infrastruktúra kialakítása is, ami elsősorban járdák kialakítását, felújítását, gyalogátkelőhelyek létesítését, karbantartását jelenti.

16. táblázat: 2012 óta megvalósult, illetve folyamatban lévő, kerékpáros infrastruktúrát érintő fejlesztések

Település	Projekt megnevezése	Kialakított kerékpár-forgalmi létesítmények hossza, km
Bácsbokod	Hivatásforgalmi kerékpárút építés Bácsbokod és Bácsborsód között	3,16
Bácsbokod	5501 jelű közút mellett kerékpárút felújítása	1,314
Császártöltés	Kerékpár-forgalmi fejlesztések Császártöltésen a lakosság védelmében	2,09
Csátalja	Komplex fenntartható települési közlekedésfejlesztés Csátalján	0 (kerékpártároló)
Hajós	Kerékpárút-hálózat fejlesztése az 54. számú főúton Hajós és Érsekhalma közötti szakasz	2,15
Kecel	Kerékpárút építés Kecel és Imrehegy között a biztonságos közlekedés érdekében	3,98
Kelebia	Belterületeket összekötő kerékpárhálózati fejlesztés Kelebián	2,62
Kunfehértó	Belterületi kerékpárút építés Kunfehértón	2,77
Mélykút	Kerékpárút építése Mélykúton az 55. sz. főút mellett	1,34
Sükösd	Kerékpárút-hálózat fejlesztése az 54. számú főúton - Sükösd és Nemesnádudvar közötti szakasz	n.a.
Vaskút	Hivatásforgalmi kerékpárút építés Vaskút és Gara között	9
Vaskút	Kerékpárút építése Bába és Vaskút települések között az 5506 jelű közút mentén	7,99

Forrás: palyazat.gov.hu

3.5.6. Szemléletformálási tevékenységek

Az előző alfejezetekben bemutatott intézkedések jelentős része szemléletformálási hatással is rendelkezhet, elsősorban a lakosság irányában. Fontos, hogy ezeket a lehetőségeket a települések minél jobban kihasználják, amelynek sikeréhez az alábbi feltételek teljesítése indokolt:

1. A beszerzett elektromos, hibrid gépkocsik üzemeltetési tapasztalatairól évente tájékoztatja a települési önkormányzat a település lakosságát. A település honlapján, vagy az önkormányzati újságban beszámolnak az elért üzemanyag-megtakarításról, és az ehhez kapcsolódó üvegházhatású gáz kibocsátáscsökkentésről.
2. A közösségi közlekedési koncepció kidolgozása során felméri a lakossági igényeket, vizsgálják, hogy mely közlekedési célpontok elérhetőségének javítását tartja fontosnak a lakosság, és ehhez kapcsolódóan milyen jellegű fejlesztéseket tart szükségesnek.
3. A kerékpáros közlekedés fejlesztése során megismertetik a lakosságot az elektromos kerékpározás használatának lehetőségével. Ennek érdekében kezdeményezik, hogy a kerékpáros közlekedésfejlesztési projektekhez kapcsolódóan, szemléletformálási céllal

beszerezhessenek **elektromos kerékpárt**. A kerékpárt a projekt megkezdésekor **beszerzik**, és egy-egy hétre kikölcsönözhetővé teszik a lakosság részére.

3.7. Ipar

3.7.1. Ipari profilú gazdálkodó szervezetek 2012 óta megvalósult mintajellegű energetikai korszerűsítései

Mivel az ipari létesítmények kivétel nélkül piaci szereplők, azok messzemenően érdekeltek mindennemű beruházásban, amelyek működési költségeik csökkenését eredményezik. Tekintettel arra, hogy az energetikai beruházások e kategóriába tartoznak, prognosztizálható, hogy az egyre korszerűbb, költséghatékonyabb és ezáltal rövidebb megtérülési idővel rendelkező építőipari termékek, és mindenekelőtt megújulóenergia-hasznosító berendezések megjelenése esetében megfelelő támogatási környezetben, és nem utolsósorban kellő mértékű tőke rendelkezésre állása esetében az ipari szereplők egyre nagyobb arányban fognak végrehajtani energetikai korszerűsítéseket külön ösztönzés nélkül is. Az elmúlt időszakban lezajlott ilyen irányú fejlesztések közül az alábbi esetében az elért szén-dioxid megtakarítás mértéke is ismert.

17. táblázat: 2012 óta megvalósult és tervezett energiahatékonysági beruházás példajelleggel

Település	Projektcím	Becsült ÜHG-megtakarítás (t CO ₂ eq/a) ⁸
Bácsbokod	Rezsiköltség csökkentése napelem telepítésével a kőfeldolgozó vállalkozásnál	5
Balotaszállás	Napelemes beruházás és világításkorszerűsítés a Rolló Kft.-nél	116
Balotaszállás	Napelemes rendszer telepítése a ROLLO Kft. Balotaszállás hrsz.:0121/65 telephelyén	44
Balotaszállás	Napelemes rendszer kiépítése és világításkorszerűsítés a ROLLO Kft. székhelyén	107
Császártöltés	Energetikai fejlesztés megújuló energia felhasználásával a "KOMFEN" Kft. épületén	18
Császártöltés	Napelemes fejlesztés Dobosi László egyéni vállalkozó telephelyén	22
Császártöltés	Vitacool Prémium Kft. császártöltési telephelyének napelemes fejlesztése	12
Érsekcsanád	Energetikai korszerűsítés a METAL Termelő és Kereskedő Kft. telephelyén	22
Érsekcsanád	Napelemes kísérőmű fejlesztése a TITAN-METAL Kft. telephelyén	13
Érsekhalma	Napelemmel a bútorgyártásban	4

⁸ A CO₂-kibocsátás számítás a projektek műszaki tartalma, költségvetése, megújulóenergia-felhasználásra vonatkozó indikátorai és a SECAP Jelentésteleji Sablon Útmutatóban alkalmazott kibocsátási együtthatók alapján történt.

Település	Projektcím	Becsült ÜHG-megtakarítás (t CO _{2eq} /a) ³
Érsekhalma	Irodaépület energetikai felújítása - 6348 Érsekhalma, Hildi sor 12.	12
Gara	Napelemes rendszer kiépítése a Garai Sütőipari, Kereskedelmi Kft-nél	15
Hajós	Napelemes rendszer telepítése a B.W.A. Kft. Telephelyén	6
Hajós	Napelemes rendszer telepítése a "HIRTH" BT-nél	22
Hajós	Napelemes rendszer telepítése a B.W.A. Kft. székelyén	20
Kecel	STILFA-MI Kft. üzemsarnokának energetikai fejlesztése	80
Kecel	Energetikai korszerűsítés az EUROVID TRADING Kft. telephelyén	19
Kunfehértó	Napelemes fejlesztés az ExtractumPharma zrt. Telephelyén	42
Kunfehértó	Napelemes fejlesztés az ExtractumPharma zrt. telephelyén	21
Kunfehértó	Napelemes rendszer telepítése a Faddikorr Kft-nél.	22
Nagybaracska	Napelemes rendszer kiépítése Baracscai Sütő Kft-nél	11
Nemesnádudvar	Napelemes rendszer kiépítése a VERTEX BÚTOR Bútoripari és Kereskedelmi Kft. telephelyén	184
Nemesnádudvar	Etsberger Kft. energetikai fejlesztése	37
Nemesnádudvar	Komplex energetikai felújítás a Nemesnádudvar Rákóczi u. HRSZ 2505/1 üzemsarnokon	92
Nemesnádudvar	Komplex energetikai felújítás a Nemesnádudvar Rákóczi telep HRSZ 2505/2 üzemsarnokon	68
Nemesnádudvar	Komplex energiahatékonyság fejlesztése napelemes rendszer telepítésével a Virág Faipari és Kereskedelmi Korlátolt Felelősségű Társaság 6345 Nemesnádudvar Ipari út 1. telephelyén	14
Nemesnádudvar	Délti Bútor Zrt. Napelemes rendszer beruházás	63
Nemesnádudvar	Melcher Kft. 793/7 hrsz. napelemes rendszer telepítése	37
Nemesnádudvar	Belák Műhely 2504 hrsz. napelemes rendszer telepítése	18
Pirtó	Komplex energetikai korszerűsítés a Pirtó-VIII Kft-nél	15
Zsana	Napelemes rendszer telepítése a Metalring Kft-nél	21
Zsana	Napelemes rendszer telepítése a Metalring Kft-nél 2.0	7
Összesen		1169

Forrás: pályázat.gov.hu oldalon elérhető információk alapján végzett saját számítás

3.7.2. *Energiahatékonysági és megújulóenergia-hasznosításra irányuló beruházások ipari profilú létesítményekben 2012 és 2030 között*

Az ipari létesítmények esetében az energiahatékonyság-növelési célú fejlesztések mind az üzemcsarnokok, irodaházak üzemeltetéséhez, mind a technológiai eredetű energiafelhasználás csökkentéséhez kapcsolódhatnak. Ily módon az épületek hőtechnikai adottságainak javítása, beltéri és kültéri világításrendszerük korszerűsítése, a technológiai folyamatokból származó hulladék hő hasznosítása, valamint a technológiai és épületüzemeltetési célú hőigény megújuló alapon történő kielégítése (pl. talajhő, biomassa) egyaránt hozzájárulnak az üvegházhatású gáz kibocsátás mérsékléséhez.

Jelen SECAP számításai szerint lehetőség nyílik arra, hogy a bázisévben üzemelő ipari létesítmények nagyságrendileg 35%-kal csökkentik fajlagos fosszilis energiafelhasználásukat a 2030-ig tartó közel 20 éves időszakban, ami összességében évente 2462 tonna szén-dioxid kibocsátás-csökkenést eredményez.

3.7.3. *Megújuló alapú villamosenergia-termelésre irányuló fejlesztések az ipari profilú létesítményekben 2012 és 2030 között*

Az energiahatékonysági célú fejlesztések mellett az ipari létesítmények területén jellemzően adottok a feltételek a megújuló alapú villamosenergia-hasznosításhoz is. Az üzemcsarnokok tetőszerkezetén, illetve az iparterületek nem hasznosított részeit napelem-rendszerek helyezhetők el, ami azért is bír jelentőséggel az Egyesület területén, mert természet- és tájképvédelmi okokból e beruházások jóval kedvezőbbek, mint a nagy kiterjedésű napelemparkok létesítése.

A gyakorlati tapasztalatok alapján a kisebb vállalkozások körében az elmúlt évtizedekben egyre nőtt a napelemparkok telepítési hajlandósága. A 3.7.1. táblázatban szereplő energetikai fejlesztések esetében az elért szén-dioxid megtakarítás mértéke is ismert. A 2030-ig hátralévő időszakban az a cél, hogy a kisüzemek megújulóenergia-hasznosításra irányuló beruházási kedvének fenntartása mellett a térség nagyobb ipari üzemel is élen járjanak a megújuló alapú villamosenergia-termelés műszaki lehetőségeinek kiaknázásában.

Jelen SECAP számításai szerint lehetőség nyílik arra, hogy a bázisévben üzemelő ipari létesítmények az általuk felhasznált összesített villamosenergia nagyságrendileg 51 %-át megújuló alapon lesznek képesek megtermelni, vagy – amennyiben ezt a támogatási és piaci adottságok lehetővé teszik – zöldenergia formájában szerzik be 2030-ban, ami évente 6055 tonna szén-dioxid kibocsátás-csökkenést eredményezne a térségben.

3.7.4. *Fotovoltaikus erőművek létesítése*

Az Egyesület működési területén a SECAP báziséve óta eltelt időszakban a következő településeken létesültek napelemparkok:

- Bácsalmás
- Bácsbokod
- Bácsszőlős

- Balotaszállás
- Bátmonostor
- Csátalja
- Jánoshalma
- Kecel
- Kunbaja
- Madaras
- Mélykút
- Nagybaracska
- Pirtó
- Sükösd

A naperőművek együttesen évente átlagosan 15840 MWh villamosenergia-előállítására képesek, amelynek eredményeképpen évi 5306 tonna szén-dioxid kibocsátás mérséklést eredményeznek.

Tekintve, hogy az Egyesület földrajzi adottságai kedvezők napелеmек telepítéséhez, kivitelezhetőnek tartjuk 2030-ig további – összességében 73,3 MW beépített teljesítőképességű – napелеmparkok létesítését, amelyek 80 608 MWh zöldáram megtermelésével évente 27000 tonna üvegházhatásúgáz-kibocsátás mérséklését eredményezik. Ezzel kapcsolatban ugyanakkor felhívjuk a figyelmet arra, hogy a napелеmparkok létesítése messzemenően összhangban kell, hogy történjen a természet- és tájvédelmi szempontokkal, azaz előnyben kell részesíteni a már beépített, esetleg bolygatott területeket, és mindenféleképpen el kell kerülni a védelem alatt álló, vagy Natura2000 területek, továbbá jó minőségű termőtalajok beépítését.

3.8. Szemléletformálás, tájékoztatás

A szemléletformálás és tájékoztatás jelentőségét nem lehet eléggé hangsúlyozni az éghajlatvédelem és az éghajlatváltozáshoz való alkalmazkodás terén. Nincsen olyan társadalmi réteg az Egyesület területén, amelynek körében ne lenne létjogosultsága az energiatakarékosságra, a megújulóenergia-hasznosításra, alacsony kibocsátással járó közlekedési módokra irányuló információk elterjesztésének. Mindennek megvalósításában a települési önkormányzatok és az Egyesület valamennyi tagja aktív szerepet tud vállalni, hiszen közvetlenül és ezáltal hatékonyan képesek megszólítani a térség lakosságát és vállalkozóit.

A SECAP előző fejezetekben foglalt intézkedései közül számos valójában szemléletformálási tevékenységre irányul, ezek az ismétlődések elkerülése végett e helyen csak említés szinten szerepelnek az alábbiak szerint:

- Lakóépületek komplex energetikai korszerűsítésének ösztönzése az elérhető klímavédelmi, költségtakarékossági előnyök, valamint finanszírozási lehetőségek megismertetése által;
- Lakóépületekhez kapcsolódó megújuló alapú villamosenergia-termelés ösztönzése;
- Szemléletformálási tevékenységek a közlekedésben.

3.3.1. Lakossági célcsoportra irányuló energiatakarékosági tematikájú szemléletformálás

A lakosság kibocsátás-csökkentésben betöltött szerepe megkerülhetetlen, ugyanakkor valamennyi közül e csoport bír a legkevesebb tőkével és támogatási forrással a szükséges fejlesztések elvégzéséhez. Éppen ezért kiemelt jelentőséggel bír az e körben zajló szemléletformálás, aminek fontosságát elismerve a SECAP komplex energiatakarékosági tematikájú, lakossági szemléletformálási tevékenységeket irányoz elő.

A szemléletformálás terén mindig az állandóságra kell törekedni, a kampányjellegű üzenetátadás hatékonysága alacsonyabb. Ebből fakadóan az alacsony, vagy pótlólagos költségeket egyáltalán nem igénylő, ám folyamatos lakossági tájékoztatás (pl. az önkormányzati épületek energetikai korszerűsítése során elért energiamegtakarítás közzététele) az önkormányzat részéről összességében jobb eredményt hozhat, mint egy néhány hetes rendezvénysorozat. Ezzel párhuzamosan természetesen ez utóbbiak is sikeres lehetnek, különösen abban az esetben, ha jól körülhatárolt célcsoportra (pl. gyermekek, idősek) irányulnak és praktikus, mindennapi életben használható információt nyújtanak.

A lakossági célú szemléletformáláson belül három témakörnek célszerű kiemelt hangsúlyt szentelni:

- a megfelelő tűzifa-hasznosítási ismeretek átadása hozzájárul ahhoz, hogy az éghajlatvédelmi szempontból optimális biomassza-égetés ne eredményezzen komoly levegőszennyezettségi problémákat;
- az áramfelhasználás csökkentésének jelentőségére és lehetőségeire irányuló szemléletformálás kulcsfontosságú, hiszen az Egyesület területén folyamatosan emelkedik a lakosság villamosenergia-felhasználása;
- épületek fűtési és használati melegvíz előállításai célú energiafelhasználását mérséklő lehetőségek, kiemelt fókusszal a költségmentes, vagy alacsony költségigényű megoldásokra.

A SECAP a fenti szemléletformálási célok átadása érdekében komplex szemléletformálási tevékenységek megvalósítását irányozza elő, amelyek sikeres megvalósítása eredményeképpen a teljes lakossági végső energiafelhasználás 2030-ra 3%-kal csökken, ami évente átlagosan 2886 tonna szén-dioxid kibocsátás megtakarítását teszi lehetővé.

3.9. Hosszú távú Stratégia megfogalmazása

A fenti alfejezetekben megfogalmazott intézkedések egy hosszú távú stratégia részei, amelynek átfogó célja az Egyesület 2050-re vonatkozóan megfogalmazott jövőképeinek elérése.

E jövőkép értelmében a Felső-Bácska Vidékfejlesztési Egyesület térségének települései 2050-re elérik az éghajlatsemlegességet, azaz a területükről származó – köz- és magántulajdonban lévő épületállomány üzemeltetéséből, közvilágításból, iparból és közlekedésből származó – üvegházhatásúgáz-kibocsátás mértéke nem haladja meg az itt elterülő erdők és egyéb fás növényzet által elnyelt szén-dioxid mennyiségét. E hosszú távú cél felé tartó úton fontos mérföldkövet képez 2030, a bázisév és e dátum között 55%-kal igyekeznek mérsékelni kibocsátásaikat az Egyesület települései. Az éghajlatvédelem terén kiemelt szerep jut az ipar, a magán szolgáltatások és

mindenekelőtt a lakóépületállomány energiefelhasználása csökkentésének, amelyek közül ez utóbbinak az **energiaszegénység** mérséklésében is meghatározó szerep jut. A kibocsátáscsökkentéssel párhuzamosan a településeken élők, továbbá az itt gazdálkodó és működő intézmények, valamint szervezetek a tudatos felkészülés eredményeképpen sikeresen alkalmazkodnak az éghajlatváltozás helyi hatásaihoz, így mindenekelőtt az egyre szélsőségesebbé váló évi csapadékeloszlás következményeihez, az aszályhoz és az özvízszerű esőzésekhez, valamint az extrém meleg nyári időszakok gyakoriságának várható fokozódásához.

Az előrelátó tervezés és beavatkozások következtében 2050-ig megvalósulnak az alábbiak:

- a kiváló hőtechnikai adottságokkal rendelkező épületek lecsökkent fűtési és hűtési igénye miatt a települések levegőminősége télen is jó lesz, továbbá nyáron sem emelkedik számottevően a légkondicionálás iránti igény;
- a rugalmas, hatékony közösségi közlekedési szolgáltatásoknak köszönhetően csökken a közutak forgalma, ami az elektromos meghajtású járművek térnyerésével párhuzamosan tovább javítja a települések levegőminőségét;
- sikerül megvédeni az Egyesület térségét a minden korábbinál szélsőségesebbé váló időjárás fenyegetésétől, így:
- a megfelelő talajművelési eljárások alkalmazása és fajtaválasztás, illetve az öntözés körülményekintő fejlesztése eredményeképpen a mezőgazdaság jövedelemtermelő-képessége a talajok minőségének megőrzése, illetve javítása mellett is fennmarad a szélsőséges időjárási körülmények ellenére is;
- a viharok, özvízszerű esőzések nem eredményeznek aránytalanul nagy károkat az épített környezetben, ugyanakkor a szárazabb időszakokban is rendelkezésre áll majd megfelelő mennyiségű víz;
- hóhullámok idején a megfelelő életvitel és az árnyas zöldterületek nagy kiterjedése következtében csökken a hirtelen rosszulétek száma, ami a hatékony egészségügyi ellátórendszer kialakításával kiegészülve mérsékli a hóhullámoknak tulajdonítható halálesetek bekövetkezésének valószínűségét, ezáltal nő az itt lakók életszínvonala, javulnak életkilátásaik;
- a helyi adottságokhoz igazodó természetmegőrzési tevékenységek teljeskörű végrehajtásának eredményeképpen a térség természeti értékei, élőhelyei, növény- és állatfajai fennmaradnak;
- a megfelelő erdőszekerezet és fajtaösszetétel megválasztásával a térségbeli erdők egészségesek lesznek.

4. Az energiahatékony településfejlesztés forrásai

4.1. A lehetséges források áttekintése

A SECAP-ban foglalt intézkedések megvalósíthatóságának kulcsfeltétele a megfelelő pénzügyi források rendelkezésre állása. Érdemes ugyanakkor hangsúlyozni, hogy az energiahatékonyra és megújulóenergia-hasznosításra irányuló fejlesztések egyben hozzájárulnak a működési költségek csökkentéséhez is, így a beruházások tökéletes magánszemélyek, illetve gazdálkodó szervezetek esetében – az alkalmazott technológiától és mérettől függően – pótlólagos forrás bevonása nélkül is megtérülhetnek.

Az éghajlatváltozás elleni küzdelem fontosságát elismerve ugyanakkor több hazai és nemzetközi forrás is rendelkezésre áll a SECAP-ban foglalt intézkedések végrehajtásához. Ezek egy része vissza nem térítendő támogatás, más része kedvezményes kamatozású hitel. Mindezek mellett az utóbbi években egyre elterjedtebbé váltak az ún. harmadikfeles finanszírozási konstrukciók.

4.2. Nemzeti források

Jelen SECAP értelmezésében valamennyi olyan pénzügyi forrás, amelyhez való hozzáférésről a hazai intézményrendszer jogosult dönteni, nemzeti forrásnak minősül – függetlenül annak finanszírozási háttérétől. Ennek megfelelően az Európai Regionális Fejlesztési Alapból, Kohéziós Alapból, Európai Mezőgazdasági és Vidékfejlesztési Alapból finanszírozott operatív programok és Vidékfejlesztési Program, valamint az Európai Unió Émissziókereskedelmi Rendszerének keretében értékesített kibocsátási egységek bevételeiből finanszírozott programok egyaránt nemzeti forrásoknak tekintjük jelen dokumentum keretében.

Az energiahatékonyt célzó beruházások támogatása a hazai források elosztása során is prioritást élvez, ennek megfelelően a 2021-2027-es tervezési időszak operatív programjai között is kiemelt szerepet kap a célokhoz a támogatása. A különböző operatív programok mind a magánszemélyeknek, mind a civil szféra képviselőinek, mind a vállalkozásoknak, mind az állami szereplők számára, különböző formákban biztosítanak lehetőséget a forrásokhoz való hozzáférésre.

A hazai források közül a jelenleg az alábbiak nyújtanak pénzügyi segítséget:

- **Terület- és Településfejlesztés Operatív Program Plusz (TOP Plusz)**
 - Célcsoport:** közintézmények
 - Támogatás típusa:** vissza nem térítendő támogatás
 - Támogatás tárgya:** épületenergetikai korszerűsítések; települési csapadékvízgazdálkodás; zöld- és kékinfrastruktúra fejlesztése, helyi közlekedésfejlesztés
- **Gazdaságfejlesztési és Innovációs Operatív Program Plusz (GINOP Plusz)**
 - Célcsoport:** gazdálkodó szervezetek
 - Támogatás típusa:** vissza nem térítendő támogatás

- Támogatás tárgya:** épületenergetikai, termelési folyamatok energiahatékonyságának növelése, megújulóenergia-hasznosítás
- **Környezet és Energhatékonyági Operatív Program Plusz (KEHOP Plusz)**
Célcsoport: közintézmények, részben gazdálkodó szervezetek
Támogatás típusa: vissza nem térítendő támogatás, visszatérítendő támogatás
Támogatás tárgya: víz- és aszálykár megelőzése, vízvédelem; biológiai sokféleség védelme; épületenergetikai korszerűsítések; megújulóenergia-hasznosítás
 - **Interreg-IPA Magyarország-Szerbia Határon Átnyúló Együttműködési Program**
Célcsoport: közintézmények, egyesületek
Támogatás típusa: vissza nem térítendő támogatás
Támogatás tárgya: éghajlatváltozáshoz való alkalmazkodás mezőgazdaságban, vízgazdálkodásban; biológiai sokféleség megőrzése, klímavédelmi szemléletformálás
 - **Hazai KAP Stratégia**
Célcsoport: mező- és erdőgazdálkodó szervezetek, részben közintézmények, részben gazdálkodó szervezetek
Támogatás típusa: vissza nem térítendő támogatás
Támogatás tárgya: mezőgazdasági vízgazdálkodás; természetvédelem; erdőtelepítés, erdőtüzvédelem; kisvolumenű megújulóenergia-hasznosítás
 - **Otthon Melege Program**
Célcsoport: magánszemélyek
Támogatás típusa: vissza nem térítendő támogatás
Támogatás tárgya: épületenergetikai energiahatékonysági fejlesztések; megújulóenergia-hasznosítás

4.5. Nemzetközi források

A SECAP értelmezésében azon pénzügyi források minősülnek nemzetközinek, amelyek felhasználásáról nem hazai, hanem jellemzően európai uniós intézmények döntenek. E források esetében tehát a hazai pályázóknak egyéb uniós tagállamból való pályázókkal kell versenyezniük. A közvetlen uniós források megpályázásához ugyan a hazai pályázati rendszerek esetében megszokottól részben eltérő eljárásrendeket kell megismerni és alkalmazni, ami adminisztrációs szempontból többlet terhet jelent, mindenképpen célszerű azonban fokozott figyelmet fordítani e pénzügyi forrásokra is.

A közvetlen európai uniós források egy része beruházásokhoz, míg más része projektfejlesztéshez nyújt támogatást, részben vissza nem térítendő támogatások, részben különböző pénzügyi eszközök formájában.

A SECAP-ban előirányzott beruházási jellegű intézkedések megvalósításához az alábbi Európai Unió finanszírozási programok nyújtanak támogatást:

- **LIFE Program**

Közvetlen Európai Unió elbírálású pénzügyi alap, amely új, innovatív megoldások, kutatások és bevált gyakorlatok támogatását szolgálja a természet-, a környezetvédelem, valamint – 2014-20-as pénzügyi ciklustól kezdődően – az éghajlatpolitika témakörében. A klímaváltozással kapcsolatos támogatások kibocsátáscsökkentési, és alkalmazkodási célú beavatkozások megvalósítását egyaránt szolgálják.

A SECAP-ban előirányzott beruházási jellegű intézkedések megalapozásához, projektfejlesztéshez az alábbi Európai Unió finanszírozási programok nyújtanak támogatást:

- **Európai Energiahatékonysági Alap – Szakmai Segítségnyújtási Eszköz (TA)**

Az energiahatékonysági ágazatban lévő projekteket, valamint részben a kisebb volumenű megújuló energia projekteket támogatja. Az eecf-TA a fenntartható energiatervek és a valódi beruházások közti rést kívánja áthidalni a kedvezményezett támogatásával úgy, hogy tanácsadói szolgáltatásokat rendel hozzá a tervezett beruházási programokhoz (például megvalósíthatósági tanulmányok, energetikai ellenőrzések és a beruházások gazdasági életképességének megvizsgálása, illetve jogi támogatás útján). Amennyiben szükséges, a TA kedvezményezettek közvetlen személyzeti költségét is fedezi.

- **Európai Helyi Energiahatékonysági Támogatás (ELENA)**

Olyan vissza nem térítendő, szakmai segítséget nyújtó támogatást nyújt, mely az energiahatékonyság, a megújuló energia elosztásának és a városi közlekedési projektek és programok megvalósítását célozza. A támogatás a kapcsolódó megvalósíthatósági és piackutatási tanulmányok, programtervezés, üzleti tervek, energetikai ellenőrzések és pénzügyi strukturálás költségeinek finanszírozására, valamint pályázati eljárások, szerződéses megállapodások és projekt-végrehajtási egységek elkészítésére használható.

- **Horizont 2020 Projektfejlesztési támogatás (PDA)**

Szakmai támogatási eszköz. A PDA támogatja az olyan műszaki, gazdasági és jogi szaktudás felépítését, mely a projektfejlesztéshez szükséges és olyan konkrét beruházások elindításához vezet, melyek a project végső célkitűzésére vonatkoznak. A pályázatoknak az alábbi ágazatok egyikére vagy többjére kell irányulnia: meglévő állami és magánépületek, a szociális lakásokat is beleértve, melyek az energiafogyasztás jelentős csökkentését célozzák meg a fűtés/hűtés és elektromos áram területén; energiahatékonyság az iparban és a szolgáltatásokban; energiahatékonyság az összes városi közlekedési mód esetében (például kimagaslóan hatékony közlekedési flották, hatékony teherszállítási logisztika a városi területeken, e-mobilitás, valamint modális változás és váltás); energiahatékonyság a meglévő infrastruktúrákban, például az utcai közvilágításban, távfűtésben/hűtésben és a víz/ z szolgáltatásokban.

4.4. A harmadikfeles finanszírozás (ESCO)

Az energiahatékonyságot növelő beruházások finanszírozására a harmadikfeles finanszírozások nyújthatnak megoldást. Az ESCO finanszírozás lényege, hogy az energiaszolgáltatón és a beruházón kívül egy harmadik fél is részt vesz az energiahatékonyságot javító intézkedés megvalósításában. Ez a harmadik fél egy energetikai szolgáltató vállalat (Energy Saving Cooperation - ESCO), amely biztosítja a beruházás megvalósításához szükséges tőkét, ill. saját forrásainak felhasználásával megvalósítja a beruházást, a beruházó pedig az intézkedés eredményeképpen elért megtakarításból fedezi a beruházás költségeinek visszafizetését. Ez a konstrukció megoldást jelenthet azok számára, akiknek nem áll rendelkezésükre elegendő forrás ahhoz, hogy az energiapazarló rendszereket korszerűsítsék.

A ESCO konstrukciók közül három forma terjedt el:

- Az ESCO mint harmadik fél nyújtja a beruházáshoz szükséges külső finanszírozást, ugyanakkor nem nyújt üzemeltetési és karbantartási szolgáltatásokat, így azok díja nem terheli a konstrukciót.
- Tartós bérlet / operatív lízing keretében a szolgáltatás a korszerűsítés megvalósítására, és a felújított rendszer bérletére terjed ki.
- Az ESCO teljeskörű korszerűsítéssel kapcsolatos műszaki és pénzügyi szolgáltatást nyújt, ahol az ESCO vállalja műszaki tervezést és engedélyeztetést, a kivitelezést, az üzemeltetést és karbantartást, illetve ezen tevékenységek finanszírozásának megszervezését

Az ESCO finanszírozással kapcsolatban az alábbi előnyöket lehet kiemelni:

- a beruházás energia megtakarításból valósul meg, szolgáltatás keretében, így nem növeli az intézmény eladósodottságát.
- több elem (tervezés, beruházás, finanszírozás, üzemeltetés) integrálásán keresztül jelentősen leegyszerűsíti a közbeszerzési eljárást,
- képesek jelentős érengedmények elérésére a beszállítóikkal és bankokkal szemben.

5. A klímaváltozás várható hatásai

5.1. Az éghajlatváltozás és annak hatásai Magyarországra

Az éghajlat változása mérésekkel alátámasztható globális jelenség, amelynek legegyszerűbben azonosítható jellemzője a globális felszíni átlaghőmérséklet emelkedése. Ennek értéke az 1850-1900 közötti időszakra vonatkozó bázisértékhez képest globális szinten 1,2 °C-kal emelkedett 2020-ig. Ezzel párhuzamosan a 2010-es évtized a valaha volt legmelegebb évtizednek bizonyult a meteorológiai mérések kezdete óta.⁹

Mindez az ENSZ Éghajlatváltozási Kormányközi Testület (IPCC) által 2018-ban közzétett tanulmány¹⁰ tökrében különösen komoly fenyegetést jelent, hiszen annak megállapításai szerint amennyiben a földi felszíni átlaghőmérséklet 1,5 °C-nál nagyobb mértékben meghaladja az ipari forradalom előtti szintet, úgy az éghajlat változásának folyamata visszafordíthatatlanná válik, ami beláthatatlannal következményekkel járhat az emberi civilizációra nézve.

Mindazonáltal egy kisebb térség, megye szempontjából kevésbé az általános melegedési tendencia, mint inkább az azzal szorosan összefüggő éghajlati szélsőségek fokozódása képezi a nagyobb kihívást, amely mind a hőmérsékleti, mind a csapadékvizonyok alakulásában tetten érhető. Az alábbi fejezetek ezek várható alakulásáról nyújtanak áttekintést.

5.1.1. Hőmérséklet

Magyarországon a XX. század kezdetétől állnak rendelkezésre megbízható adatok a hazai éghajlati jellemzők alakulásáról, ezek alapján az 1901 és 2020 között eltelt bő egy évszázadban a globális átlaggal nagyságrendileg megegyező mértékben nőtt az évi középhőmérséklet, de annak mértéke az országon belül is jelentős eltéréseket mutat. Bács-Kiskun megyében az emelkedés 1901 és 2020 között 1,2 °C-ot tett ki, a növekedés üteme pedig az utóbbi évtizedekben egyértelműen – bár az országos átlagnál némileg kevésbé – gyorsult.¹¹

A klímamodellek eredményei pedig egyöntetűen a melegedés folytatódását vetítik előre a következő évtizedekre. Hazánk területének túlnyomórésztén – így Bács-Kiskun megye területén is – az éves átlaghőmérséklet várhatóan 0,5 – 1,5 °C-kal nő a 2021-2050-es időszakra a XX. század második felére jellemző átlagértékhez képest, a XXI. század végére ugyanakkor a növekmény egyes klímamodellek szerint elérheti a 4,5 °C-t is.¹²

⁹ Adat forrása: WMO Statement on the State of the Global Climate in 2020. <https://public.wmo.int/en/our-mandate/climate/wmo-statement-state-of-global-climate>

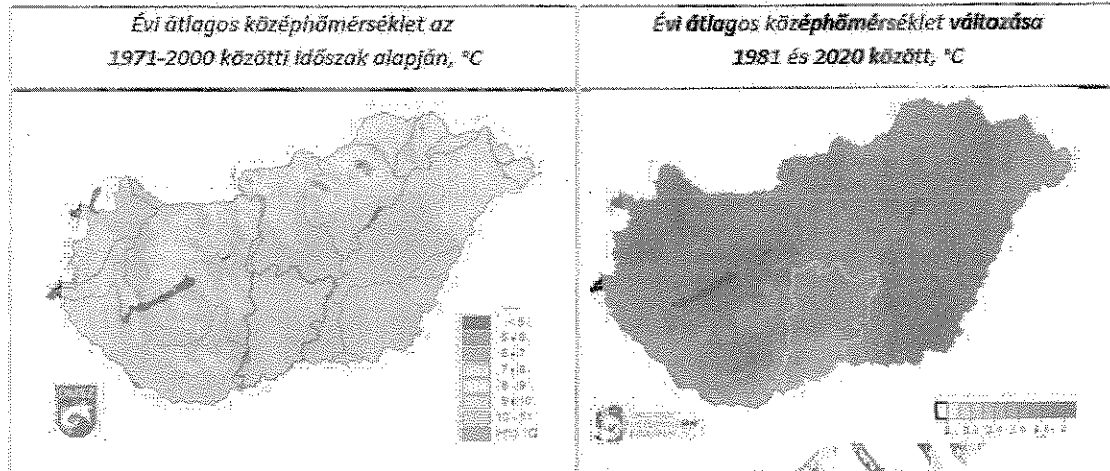
¹⁰ IPCC Special Report: Global Warming of 1,5 °C, 2018; <http://www.ipcc.ch/report/sr15/>

¹¹ Adat forrása: Országos Meteorológiai Szolgálat,

https://www.met.hu/eghajlat/eghajlatvaltozas/megfigyelt_hazai_valtozasok/homerseklet_es_csapadektrende_k/kozeptemperseklet/

¹² Jövő klímájára vonatkozó adatok forrása: Nemzeti Alkalmazkodási Térinformatikai Rendszer <https://map.mbfisz.gov.hu/nater/>

24. ábra: Évi középhőmérséklet és annak változása az elmúlt 50 évben

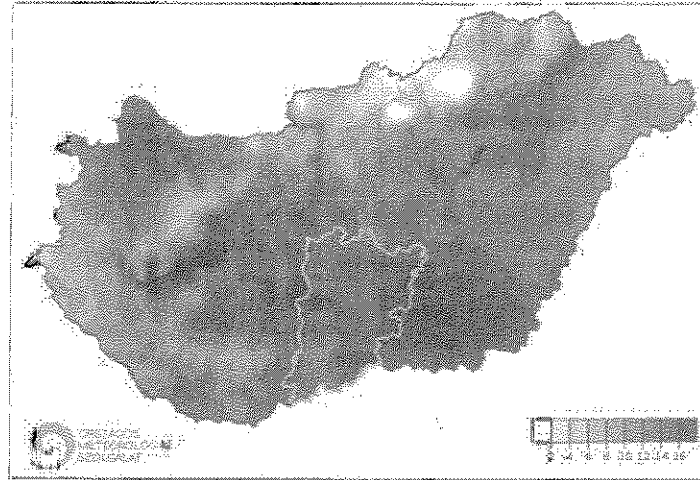


Forrás: Országos Meteorológiai Szolgálat

A szélsőséges időjárási események közül az egyik legközismertebb és leginkább érezhető a nyári hőhullámok gyakoriságának és intenzitásának növekedése, a 25 °C -ot meghaladó napi középhőmérsékletű, ún. hőhullámos napok száma, országos átlagban, 7 nappal nőtt az 1901 és 2020 közötti időszakban. Ezzel párhuzamosan ennél jóval erőteljesebben lecsökkent a szélsőségesen hideg időszakok gyakorisága és intenzitása, a fagyos napok éves átlagos száma 19 nappal mérséklődött az 1901 óta eltelt 120 év alatt.

Bács-Kiskun megye már az elmúlt évtizedekben is az ország azon területei közé tartozott, ahol a nyári hőhullámok térnyerése rendkívül nagyarányúnak bizonyult. A hőhullámos napok éves átlagos száma gyakorlatilag a megye egész területén közel 10-12 nappal nőtt az elmúlt 40 év alatt, azaz közel két héttel hosszabb hőhullámok sújtják a megye lakosságát és élővilágát, komoly megterhelést okozva ezáltal valamennyi élő szervezet – különösen az idősek, csecsemők, valamint a szív- és érrendszeri betegségben szenvedők – számára.

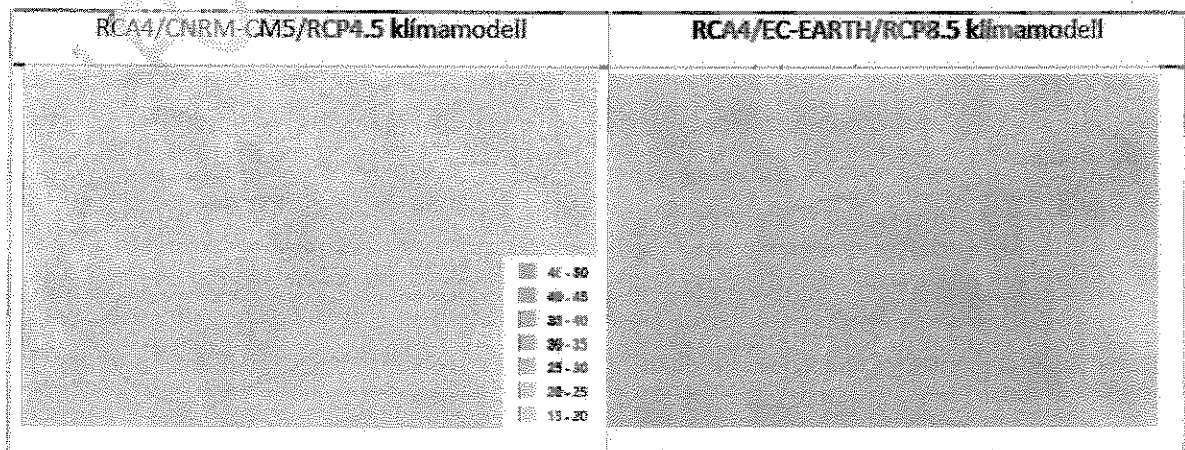
25. ábra: Hőhullámos napok (napi középhőmérséklet $> 25^{\circ}\text{C}$) számának megfigyelt változása az 1981–2020-as időszakban



Forrás: Országos Meteorológiai Szolgálat

A hőségriadós napok számának jövőbeli alakulására a klímamodell-futtatások eredményeiből lehet következtetni. A Nemzeti Alkalmazkodási Térinformatikai Rendszerben (a továbbiakban: NATÉR) több regionális klímamodell, több globális forgatókönyv alapján lefuttatott eredményei érhetőek el több jövőbeli időszakra vonatkozóan. Előre bocsátva, hogy a klímamodellek esetében a szélsőséges időjárási jelenségekre vonatkozó projekciók általában nagyobb bizonytalansággal terheltek, mint a különböző időszakok (pl. év, évszak) átlagértékeire vonatkozó számítások, megállapítható, hogy míg az egyik klímamodell (RCA4/CNRM-CM5/RCP4.5) alapján a 2071-2100-as időszakban 15-20 nappal nő a hőhullámos napok átlagos évi száma az 1971-2000 közötti bázisidőszakhoz képest, addig egy pesszimistább feltételeket alapul vevő modell (RCA4/EC-EARTH/RCP8.5 klímamodell) esetén a megye déli fekvésű részein akár 40-45 nap is lehet a növekmény. A két modell közötti jelentős különbség bizonytalansága ellenére is egyértelmű az extrém meleg napok számának további várható növekedése a XXI. század folyamán!

26. ábra: Hőhullámos napok (napi középhőmérséklet $> 25^{\circ}\text{C}$) átlagos évi számának várható változása 2071-2100 közötti időszakban az 1971-2000-es időszakhoz képest (nap)



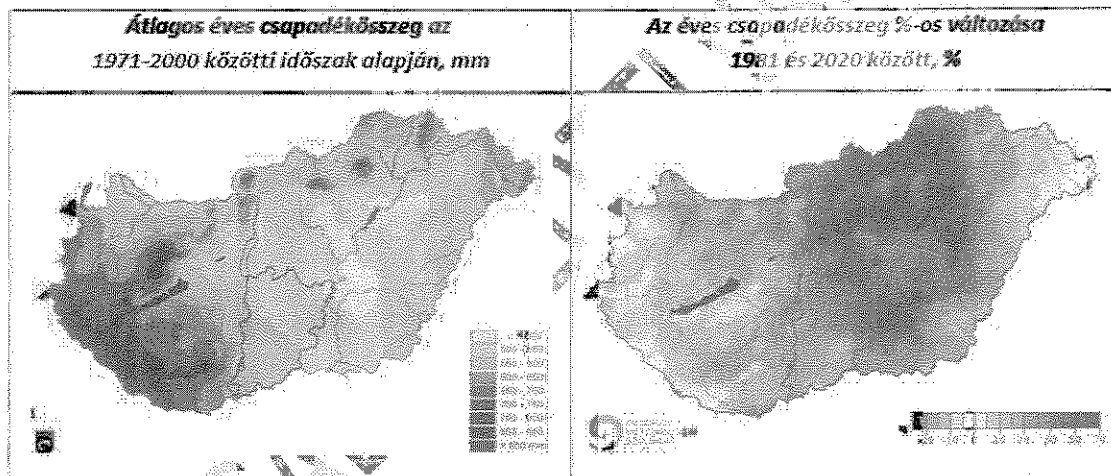
Forrás: Nemzeti Alkalmazkodási Térinformatikai Rendszer

5.1.2. Csapadék

Magyarország egészét tekintve az éves csapadék mennyisége a hazai rendszeres meteorológiai mérések kezdete, 1901 óta jelentősen nem változott, míg a XX. század első felében némileg csökkent, addig az elmúlt évtizedekben növekedés figyelhető meg. Ugyanakkor az elmúlt négy évtizedben a csapadék területi eloszlása némileg módosult. Az ország egészét tekintve a korábbi markáns területi eltérések némileg mérséklődtek, hiszen az ország szárazabb részein nőtt, míg a csapadékban gazdagabbakon csökkent az évi átlagos csapadék mennyisége.

Bács-Kiskun megye egyértelműen az ország szárazabb térségei közé tartozik, a XX. század utolsó harmadában a megye területén sehol sem érte a 600 mm-t az évi átlagos csapadék mennyisége. A legszárazabb területeknek megye északi fekvésű térségei minősülnek. Az elmúlt 120 évben az évi átlagos csapadék mennyisége – az országos átlagértékhez hasonlóan – nem változott jelentősen a megyében, ugyanakkor a csapadékeloszlás területi jellemzői itt is módosultak, a szárazabbnak számító északi, északkeleti, Kecskemét környéki területen nőtt legnagyobb mértékben az éves csapadékmennyiség, míg az eleve nedvesebb délnyugati, bácskai területeken kismértékben csökkent.

27. ábra: Éves csapadékösszeg és változásának alakulása az elmúlt 50 évben

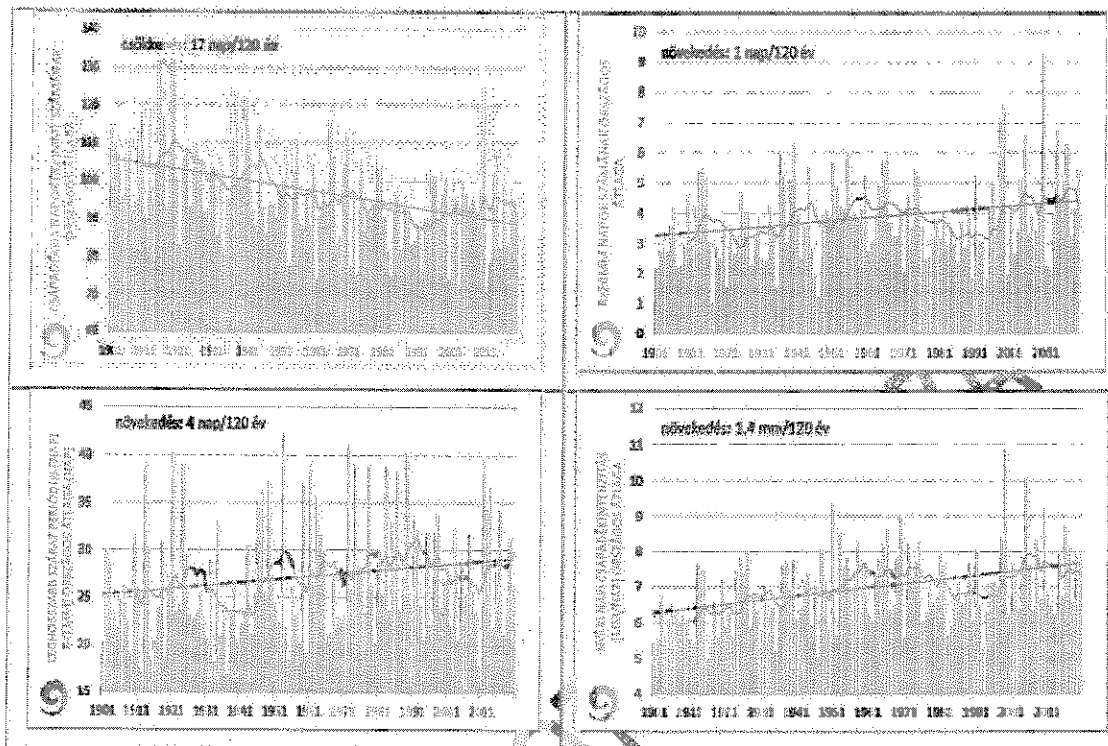


Forrás: Országos Meteorológiai Szolgálat

Az éves csapadékmennyiség alakulása ugyanakkor értelemszerűen nem nyújt információt az éven belüli csapadékeloszlás mintázatáról, amely alapvető jelentőséggel bír mind a mezőgazdaság, mind a vízgazdálkodás, mind a természeti környezet számára.

A meteorológiai mérések tanúsága szerint – amelynek eredményeit az alábbi ábra szemlélteti – az elmúlt évszázadban Magyarországon egyre szélsőségesebbé vált az évi csapadékeloszlás, hiszen közel ugyanannyi mennyiségű éves csapadék sokkal – 17-el – kevesebb napon hullott le, ezzel párhuzamosan egyre hosszabbra nyúltak a csapadékmentes időszakok. Különösen a nyári időszakban megnőtt az ún. átlagos napi csapadékösszeg értéke, ami egy adott periódusban lehullott összeg és a csapadékos napok számának hányadosát fejezi ki. Mindez arra utal, hogy a csapadék egyre inkább rövid ideig tartó, intenzív záporok, zivatarok során hullik le.

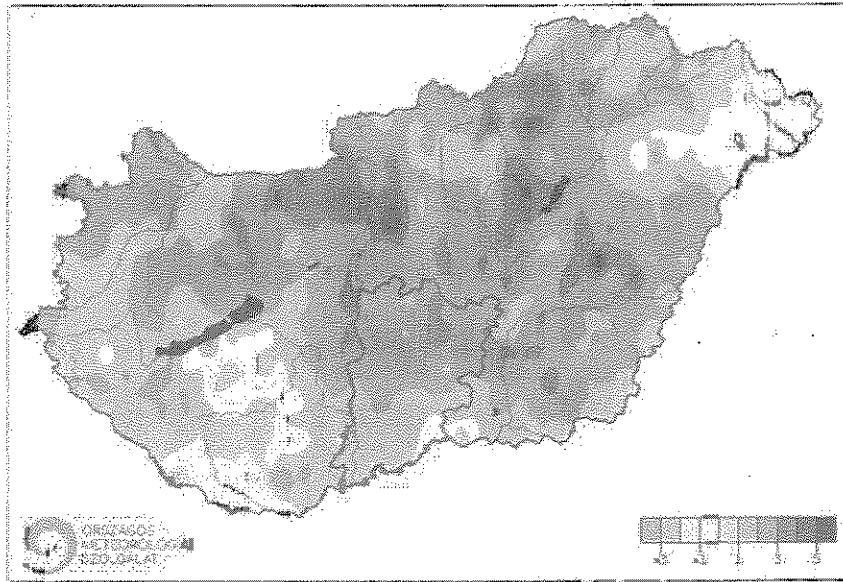
28. ábra: Éves csapadékeloszlásra vonatkozó trendek az elmúlt 100 évben



Forrás: Országos Meteorológiai Szolgálat

A nyári csapadékkintenzitás változására vonatkozóan területi szinten is elérhető elemzés. Ennek eredményei azt mutatják, hogy a nyári időszakban ugyan Bács-Kiskun megye egész területén nőtt az átlagos napi csapadékkintenzitás az elmúlt négy évtizedben, de a növekmény a megye északi, északkeleti részein egyértelműen magasabbnak bizonyult.

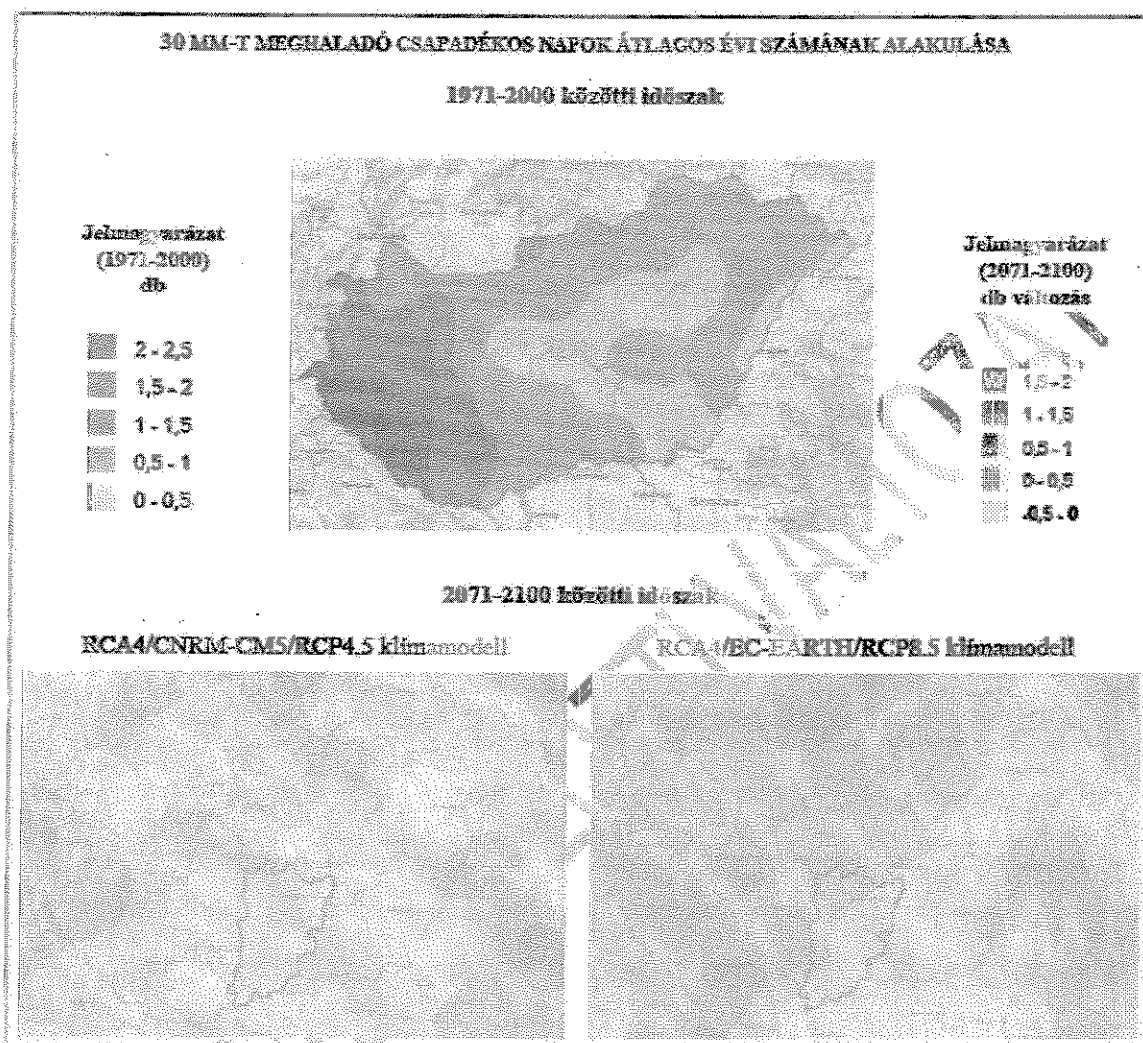
29. ábra: **A nyári átlagos napi csapadékintenzitás (átlagos csapadékos nap) változása az 1981–2020 időszakban (mm/nap)**



Forrás: Országos Meteorológiai Szolgálat

A NATÉR-on belüli felhasználás – fentiekben már említett – klímamodellek az extrém csapadékos napok számának jövőbeli várható alakulására vonatkozóan is nyújtanak információt. Azon napok évi átlagos száma, amelyeken 30 mm-t meghaladó mennyiségű csapadék hullt le, a klímamodellekben alkalmazott 1971-2000 közötti bázisidőszakban 1 körül alakult Bács-Kiskun megye területén, ami azt jelenti, hogy minden évben számolni kellett már a XX. század második felében is ilyen özönvízszerű esőzés bekövetkeztével. Ehhez képest a 2071-2100 közötti időszakra vonatkozóan a két alábbiakban bemutatott klímamodell egybehangzóan azt valószínűsíti, hogy nagyságrendileg kétszer gyakoribbá válnak az ilyen tetemes mennyiségű csapadékkal járó és ezáltal komoly károkozásra képes esőzések, így az évszázad végére a megyében átlagosan akár kétszer is előfordulhatnak évente. A fentiek alapján megállapítható, hogy a szélsőséges csapadékesemények, azaz özönvízszerű esőzések az azokat rendszerint kísérő viharokkal együtt napjainkban is jelentős és egyre fokozódó mértékű veszélyforrásnak bizonyulnak Bács-Kiskun megye területén.

30. ábra: 30 mm-t meghaladó csapadékos napok átlagos számának várható változása, 2071-2100 (nap)



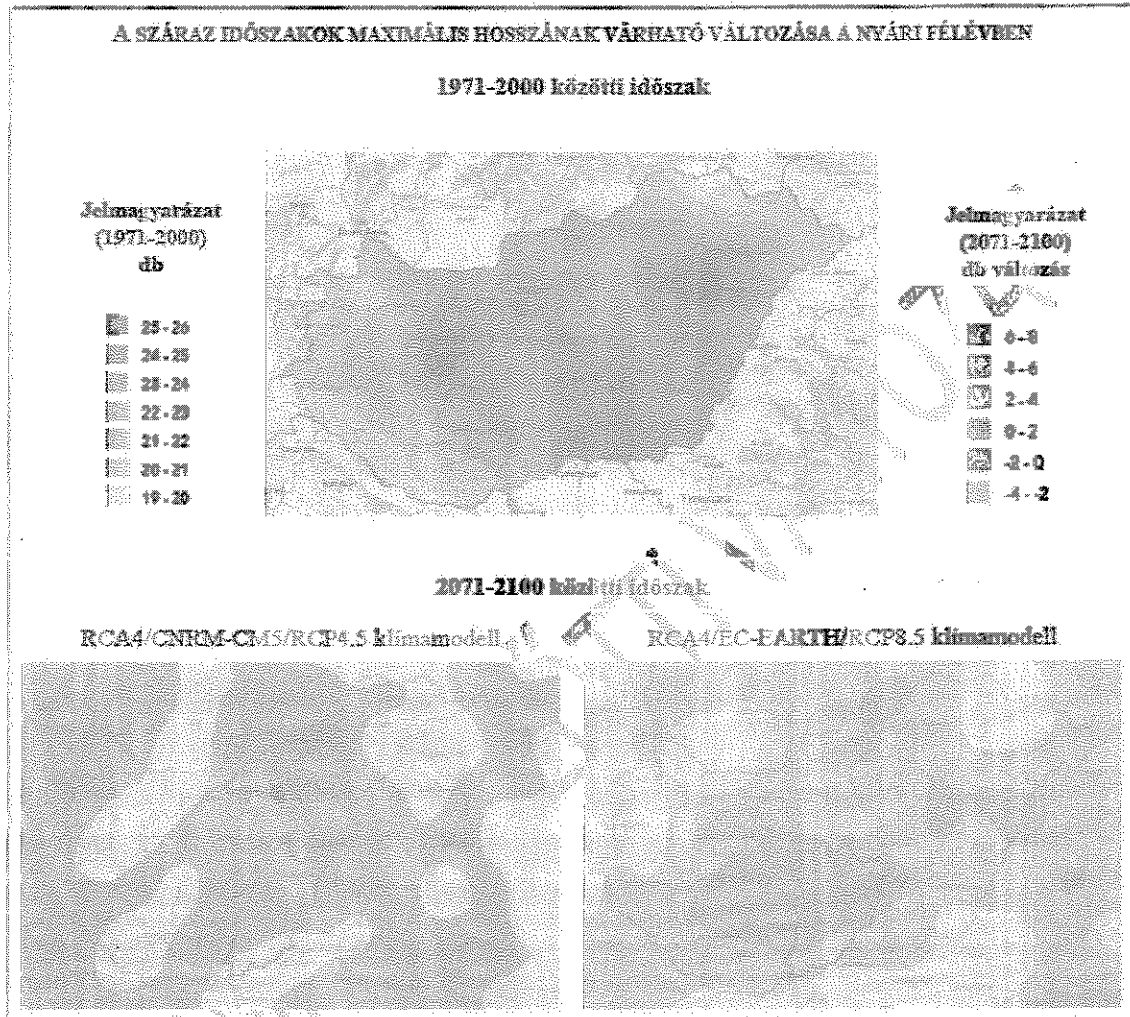
Forrás: Nemzeti Alkalmazkodási Térinformatikai Rendszer

Az az évi csapadékeloszlás szélsőségesebbé válásának együttes következményeként egyre hosszabbá váltak az elmúlt négy évtizedben azok az időszakok is, amelyek alatt egyáltalán nem hullott csapadék. Mindez összességében azt eredményezte, hogy Bács-Kiskun megyébe is egyre gyakrabban jelentkeztek pusztító aszályos periódusok.

A következő évtizedekre vonatkozó klimatológiai modellezések eredményei alapján ugyanakkor nem egyértelmű, hogy a száraz időszakok várható hossza tovább fokozódik-e (erre vonatkozóan a klímamodellek bizonytalansága maga fokú). Egyes klímamodellek (RCA4/CNRM-CM5/RCP4.5) az az elmúlt évtizedek szárazodási tendenciáinak mérsékelt folytatódását jelzik előre, míg mások (RCA4/EC-EARTH/RCP8.5) azt valószínűsítik, hogy a száraz időszakok maximális hossza néhány nappal mérséklődni fog a XXI. század második felében. Mindazonáltal figyelembe véve, hogy a modelleredmények mindössze néhány nap eltérést vetítenek előre mindkét irányban, továbbá hogy a lehulló csapadék – a fent leírtak alapján – egyre intenzívebb, és ezáltal a talajban rosszabb határfokkal

hasznosuló esőzések formájában hullik majd le, összességében az állapítható meg, hogy az időjárási feltételek továbbra is adottak lesznek károsító aszályok kialakulásához.

31. ábra: A száraz időszakok maximális hosszának változása a nyári félévben



Forrás: Nemzeti Alkalmazkodási Térinformatikai Rendszer

5.2. Az éghajlatváltozás és annak hatásai Bács-Kiskun megyében

A változó éghajlati adottságok, az ország egészéhez hasonlóan, Bács-Kiskun megye társadalmi, gazdasági, természeti rendszereinek elemeire is közvetlen, vagy közvetett hatást gyakorolnak, aminek következtében azok működése – többnyire kedvezőtlen irányban – módosulni fog. E változások azonban többségükben előre jelezhetők, így azokra időben felkészülve, a szükséges alkalmazkodási intézkedéseket megtéve mérsékelni lehet a kedvezőtlen következmények bekövetkezésének valószínűségét és mértékét. Az alábbi fejezetek az éghajlatváltozás Bács-Kiskun megyében várható főbb következményeit mutatják be vázlatosan.

5.2.1. Éghajlatváltozás egészségügyi hatása

Az éghajlatváltozás az emberi egészséget és életminőséget számos módon érintheti. A hatások részben közvetlen, részben közvetett módon – más hatások következményeként – jelentkezhetnek. Az éghajlatváltozás emberi egészséget veszélyeztető hatásai közül a legtöbb már napjainkban is kimutatható, mértékük azonban várhatóan tovább fokozódik.

Magyarországon mindenekeelőtt a következő emberi egészséget érintő hatásokra kell felkészülni az éghajlatváltozással összefüggésben:

- **Gyakoribb és intenzívebb hőhullámok a nyári félévben**
A hosszan tartó és egyre intenzívebb, azaz magasabb átlaghőmérsékletű napokkal jellemezhető hőhullámok, és az azokat rendszerint követő hirtelen nagy hőmérsékletváltozás megterhelők az emberi szervezet számára. Különösen a csecsemők és kisgyermek, az idősek és a szív-és érrendszeri betegségben szenvedők minősülnek kiemelten veszélyeztetettnek e szempontból. A hőhullámok statisztikai módszerekkel kimutathatóan növelik az elhalálozások számát az érintett időszakban, de a nem fatális kimenetű megbetegedések (pl. hőguta, kiszáradás), valamint a teljesítményromlás, rossz közérzet, koncentrációzavarok szinte bárkinél megjelenhetnek a hőség hatására.
- **Az allergiás megbetegedések súlyosbodása**
A felmelegedés miatt hosszabbra nyúlhat, vagy eltolódhat egyes allergizáló növények virágzási időszaka, így az allergiaszezon is hosszabbá válik. Ugyanakkor ezek a növények jelentős új területeket foglalnak el, kiszorítva a hazai fajokat, növelve ezzel a káros pollenek koncentrációját, területi elterjedését.
- **Vektorok által terjesztett betegségek**
A vektor egy fertőző ágens(hordozó), annak átvitelét megvalósító élőlény. Vektor viszi át a fertőzést az egyik gazdaélőlényről a másikra. A legismertebb vektorok közé tartoznak az ízeltlábúak és a háziállatok. A kialakuló melegebb éghajlati adottságok, különösen a ritkább téli fagyok kedveznek bizonyos vektoroknak (pl. kullancsok), így azok nagyobb számban jelennek meg a környezetben. Mindemellett olyan ízeltlábúak is megjelentek, amelyek korábban jellemzően nem voltak jelen. (pl. koreai szúnyog amely szívférgességet, agyvelőgyulladásos betegséget, japán encephalitist, Nyugat-nílusi lázat és a Zika kórokozóját is terjesztheti).
- **Élelmiszerbiztonság romlása**
A hőmérséklet emelkedésével párhuzamosan nő az ételmérgezések (elsősorban a salmonellafertőzésnek) kockázata, de a mezőgazdasági termelésre – így pedig az élelmiszerellátásra – is hatással lehetnek az új, korábban nem ismert kórokozók és a gyakoribbá váló aszály.

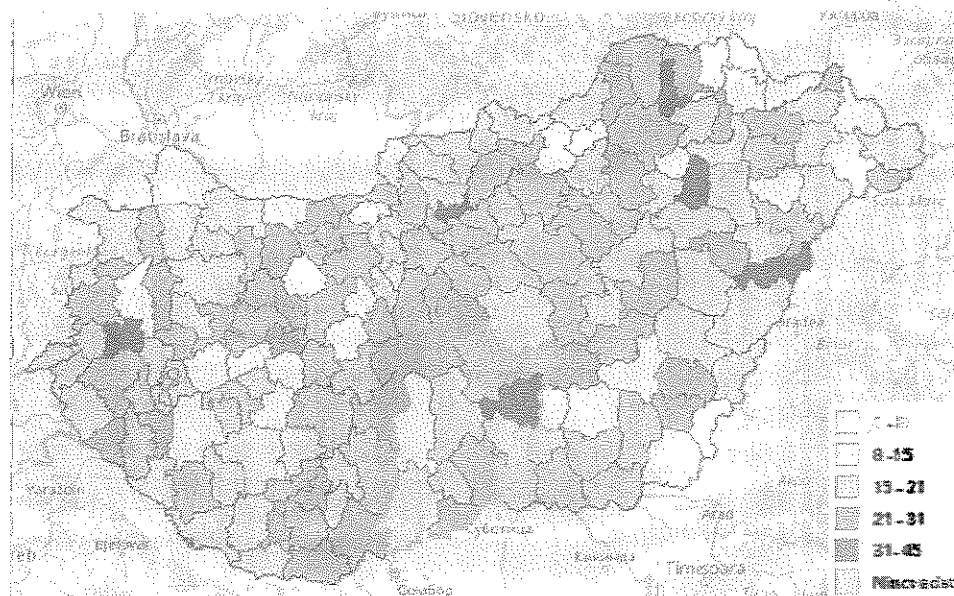
Jelen fejezet a felsoroltak közül a hőhullámok hatásaira fókuszál. A hőség károsító hatásának kiemelt súlyát indokolja, hogy ez az a hatás, amelynek a lakosság legnagyobb része ki van téve, egyben a jelenlegi tapasztalatok szerint ehhez kapcsolódik a legtöbb haláleset is.

Az emberek hőhullámokkal szembeni sérülékenységét, alkalmazkodóképességét számos tényező befolyásolja. Ezek között a nyilvánvalóan alapvető jelentőséggel bíró életkoron egészségi állapoton túlmenően jelentős szerephez jut a lakosság társadalmi-gazdasági helyzete is: általánosságban a magasabb jövedelem jobb és többféle alkalmazkodási lehetőséggel jár együtt, ami egyrészt a jobb

lakáskörülmények, jobb információhoz való hozzáférési lehetőségek, másrészt pedig a jobb elhárítási lehetőségek következménye (pl. lakás hűtése, „menekülés” vízpartra stb.). Fontos tényező még az egészségügyi ellátórendszer (házi orvos, gyermekorvos, mentő) elérhetősége is.

A hőhullámok által kiváltott többlethalálozás mértékére vonatkozóan a 2005-2014-es időszak mért adatai alapján készült egy felmérés, amelynek eredményeit az alábbi térkép szemlélteti. Az ábra azt mutatja, az egyes statisztikai kistérségekben hány százalékkal nőtt a halálozások száma a hőségnapokon, az év többi időszakához viszonyítva.

32. ábra: Hőségnapokhoz kapcsolódó többlethalálozás, 2005-2014 (%)



Forrás: Nemzeti Alkalmazkodási Térinformatikai Rendszer

A Nemzeti Alkalmazkodási Térinformatikai Rendszer fenti adatai alapján 2005 és 2014 között a hőhullámok idején¹³ mérhető többlethalálozás szempontjából a legkedvezőtlenebb helyzetben a Kiskunfélegyházi kistérség volt, ahol a vizsgált időszakban a hőhullámos napokon egyharmadával (33%-kal) meghaladta a halálozás az évi átlagos értékeket. Szintén kedvezőtlennek minősülnek a Kecskeméti, Kunszentmiklósi, Bácsalmási és Kiskunhalasi kistérségek értékei, amelyekben a hőhullámok alatti többlethalálozás mértéke meghaladta a 20%-ot. A többi kistérségben ennél arányában kevesebben hunytak el a hőhullámok alatt, de még a legalacsonyabb többlethalálozási arányai jellemezhető Kalocsai kistérségben is több, mint 6%-kal magasabb volt a halálesetek száma a nyári kánikulai időszakokban, mint a vizsgált évek nem hőhullámos napjain.

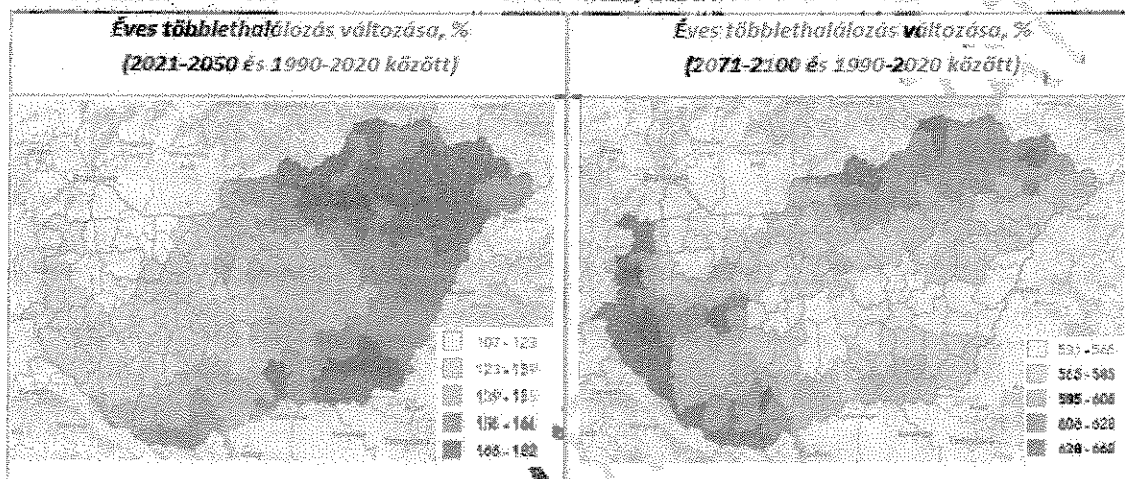
A vizsgálat nem terjedt ki a fentiekben vázolt területi eltérések okainak feltárására, mindazonáltal a megye déli részén kirajzolódó, magasabb többlethalálozást mutató egybefüggő terület lakossága a megye egészéhez képest jobban előregedő korszerkezettel bír, amely legalább részben magyarázattal

¹³ A küszöbhőmérsékletet (vagyis azt a hőmérsékletet, amikor mérhetően és szignifikánsan megnő a halálozás a hőség hatására) meghaladó napokon

szolgálhat az itt mért kedvezőtlen értékekre, de mindenképpen felhívja a figyelmet az itteni lakosság fokozott hőhullámokkal szembeni sérülékenységére.

A Nemzeti Alkalmazkodási Térinformatikai Rendszer keretében rendelkezésre álló klímamodelllek eredményei alapján becslések készültek arra vonatkozóan, hogy a jövőben (2021-2050 és 2071-2100 közötti időszakban) várhatóan hogyan alakul a hőhullámok hatására bekövetkező éves átlagos többlethalálozás a 1991-2020 időszakához képest. Az alkalmazott számítási eljárás keretében ezt a változást a hőhullámos napok gyakoriságának és többlethőmérséklet változásának együttes hatása okozza.

33. ábra: Többlethalálozás várható változása, 2021-2050 és 2070-2100 időszakokban



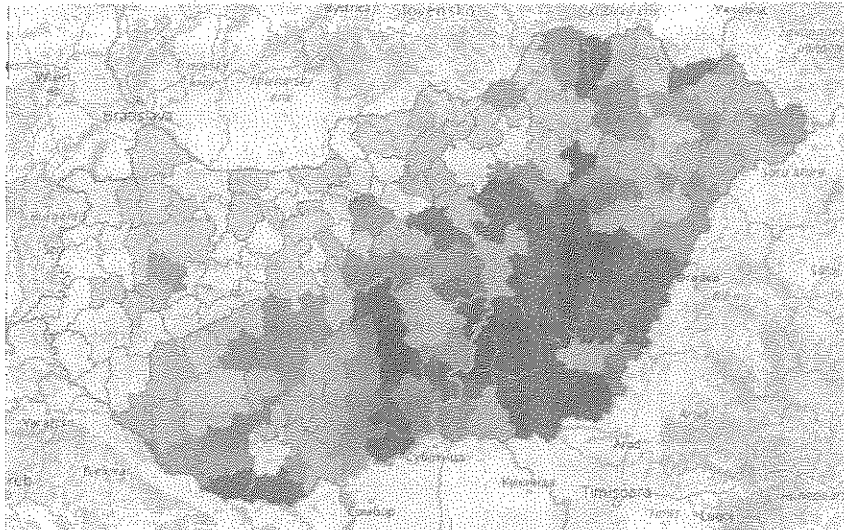
Forrás: Nemzeti Alkalmazkodási Térinformatikai Rendszer

Az eredmények alapján Bács-Kiskun megye egészét tekintve a többlethalálozás változása a következő három tized (2021-2050) és az előző három évtized (1991-2020) éves átlagértékei között 153%-ot tesz ki, azaz a két említett időszak között a hőhullámok által kiváltott többlethalálozások közel két és félszeresükre emelkedhetnek. A többlethalálozás várható növekménye a megyén belül északnyugat felől délkelet felé haladva fokozatosan emelkedik, így éppen azokon a déli fekvésű területeken nőhet meg legnagyobb mértékben a hőségre visszavezethető elhalálozások száma, ahol azok a XXI. század első felében is aránylag gyakorinak számítottak. A XXI. század második felében az említett növekedési tendencia a modellszámítások szerint folytatódni fog, a hőhullámokra visszavezethető éves többlethalálozás változása a 2070-2100-as időszak és az 1991-2020-as időszak átlagértékei között Bács-Kiskun megye egészében megközelítheti a 600%-ot, de a déli kistérségekben ennél is magasabb lehet.

Az Egyesület működési területe a hőhullámok alatti többlethalálozás szempontjából a megyén belül kedvezőtlen helyzetűnek tekinthető. Bár a 2005-2014-es időszakban meglehetősen heterogén módon alakult az Egyesület területét érintő kistérségekben a hőhullámok alatti többlethalálozás mértéke, az több esetben is meghaladta a 20%-ot (Bácsalmási kistérség: 24%, Kiskunhalasi kistérség: 22%). Ráadásul a következő évtizedekben a hőhullámokra visszavezethető éves többlethalálozás emelkedése a modellszámítások alapján várhatóan meghaladja a megyei átlagot, és több, mint a két és félszeresére is nőhet az 1990-2020-as évtizedhez képest.

A NATÉR egy másik vonatkozó adatrétege, amely a járások hóhullámok hatásaival szembeni komplex sérülékenységet mutatja, az Egyesület teljes területét az erősen, illetve a Bácsalmási és Jánoshalmi járásokat az extrém erősen sérülékeny kategóriákba sorolja. Ez utóbbi okát leginkább a két említett járás alacsony szintű alkalmazkodási képességében azonosítja a vizsgálat, amely a terület társadalmi-gazdasági fejlettségének és a helyi lakosság életminőségének kedvezőtlen jellemzőire vezethető vissza.

34. ábra: Hóhullámok hatásaival szembeni komplex sérülékenység



Forrás: Nemzeti Alkalmazkodási Térinformatikai Rendszer

A leírtakkal kapcsolatban feltétlenül hangsúlyozni kell, hogy – a mért értékektől eltekintve – a megadott értékek becsülésnek minősülnek, a pontos értékek helyett sokkal inkább a vázolt tendenciák iránya az, amelynek bekövetkezése többé-kevésbé valószínűnek tekinthető. Ezek kell, hogy alapul szolgáljanak a felkészüléshez, amelynek sikeres megvalósulása esetében a hóhullámok által kiváltott többlethalálások következő évtizedekre prognosztizált rendkívül aggasztó növekedése akár el is kerülhető, vagy legalábbis érdemben mérsékelhető.

5.2.2. Vízgazdálkodás és a látványosság szembeni sérülékenysége

A Homokhátság térségében a vízgazdálkodás évtizedek óta több okból is kritikus kérdés:

- A térségben a földrajzi helyzete, azaz a medenceközépi elhelyezkedése miatt alacsony éves csapadékmennyiség és negatív klimatikus vízmérleg a jellemző.
- A térség geomorfológiai viszonyai, kiemelt, hátsági helyzete révén a felszíni és felszín alatti vizek utánpótlódása csak a csapadékból lehetséges.
- A térség földtani viszonyaira a nagy kiterjedésű homokos területek és a rossz vízháztartású talajok jellemzőek.
- Az antropogén hatások kiemelten rontják a térség vízháztartását. Jelentős problémát okoz a korábbi évtizedekben kialakított, elavult szemléletű, alapvetően a vizek elvezetésére összpontosító vízgazdálkodási rendszer. Problémát okoznak továbbá az a jelentős

víztermelések és az illegális vízkivételek, de a jelentős erdősítések is negatívan befolyásolják a felszín alatti vízháztartást, különösen a magasabb hátsági területeken.

- Az éghajlatváltozás következtében a szélsőséges időjárási események, ezen belül is elsősorban a hőhullámok gyakoribbá válása és fokozódása, valamint a gyakrabban előforduló és hosszabb ideig tartó aszályos időszakok jelentenek problémát főként a tavaszi és nyári hónapokban.

E tényezők következtében a térségben igen nagy gondot jelent a vízhiány, amely az éghajlatváltozás következtében várhatóan fokozódni fog a csapadékeloszlás szélsőségebbé válása, a vegetációs időszakban az aszályhajlam fokozódása miatt. Az elmúlt évtizedekben drasztikus talajvízszintsüllyedés zajlott le, valamint számos szikes tó tartósan kiszáradt. A vízhiány negatívan érinti a térség mezőgazdaságát és természetes élővilágát egyaránt. A

Bács-Kiskun megye nyugati részén, a Duna-menti-síkság alacsony, folyó menti térségében, valamint keleten a Tisza mentén kevésbé jellemző a vízhiány. A felszín alatti vizek utánpótlódása a folyó irányából, valamint a magasabb, hátsági térszínnek irányából biztosított. E területeken azonban a belvíz és árvíz előfordulása okozhat problémát.

5.2.2.1. Felszín alatti vizek állapota

A Felső-Bácska Vidékfejlesztési Egyesület területe 4 sekély porózus felszín alatti víztestet érint, ezek az sp.2.11.1 (Duna-Tisza közí hátság - Tisza-vízgyűjtő déli rész); az sp.1.15.1 (Duna-Tisza közí hátság - Duna-vízgyűjtő déli rész); sp.1.15.2 (Duna-Tisza köze - Duna-völgy déli rész); valamint az sp.1.16.1 (Kígyós-vízgyűjtő). A Kígyós-vízgyűjtő sekély porózus víztest kivételével – amely jó állapotú, de fennáll a gyenge állapot kockázata – a többi víztest egyaránt gyenge mennyiségi állapotú. Az egyesület hátsági térségeit érinti az sp.2.11.1 és az sp.1.15.1 víztest. Mindkét víztestnél a gyenge állapot oka a felszín alatti víztől függő ökoszisztéma (FAVOKO) állapota, előbbinél pedig a vízszint süllyedése is problémát jelent. A Duna-völgy területére eső részeket érintő sp.1.15.2 víztest szintén gyenge állapotú, mivel a közvetett és közvetlen vízkivétel meghaladja a hasznosítható vízkészletet. A részben a Bácskai-főszhát észak részét érintő sp.1.16.1 állapota jó, azonban a FAVOKO állapota miatt fennáll a gyenge minősítés kockázata.

35. ábra: Sekély porózus és sekély hegyvidéki felszín alatti víztestek mennyiségi állapota a Felső-Bácska Vidékfejlesztési Egyesület területén

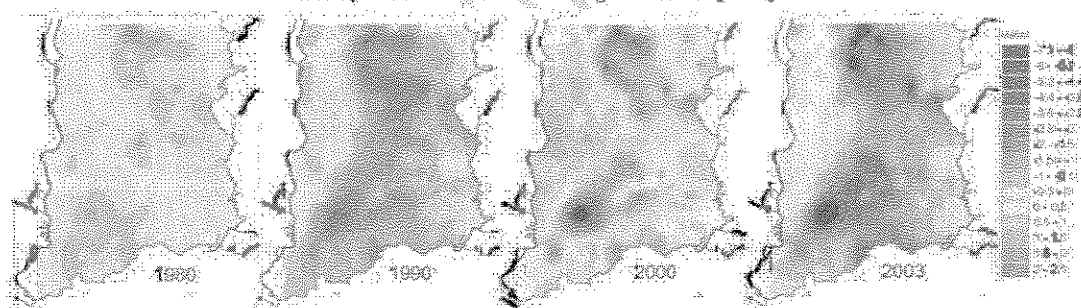
FAV kódja	Felszín alatti víztest megnevezése	Mennyiségi állapot	Víztest gyenge minősítésének/gyenge állapot kockázatának oka	Jelentős vízkivétel esetén a vízkivétel alakulásának trendje
sp.2.11.1	Duna-Tisza közí hátság - Tisza-vízgyűjtő déli rész	gyenge	FAVOKO állapota süllyedés teszt	vízkivétel nő
sp.1.15.1	Duna-Tisza közí hátság - Duna-vízgyűjtő déli rész	gyenge	FAVOKO állapota	
sp.1.15.2	Duna-Tisza köze - Duna-völgy déli rész	gyenge	Vízmérleg teszt	

FAV kódja	Felszín alatti víztest megnevezése	Mennyiségi állapot	Víztest gyenge minőségűségének/gyenge állapot kockázatának oka	Jelentős vízkivétel esetén a vízkivétel alakulásának trendje
sp.1.16.1	Kőgyús-vízgyűjtő	jó, de fennáll a gyenge állapot kockázata.	FAVÖKO állapota	

Forrás: Magyarország Vízgyűjtő-Gazdálkodási Terve – 2021, II. VITAANYAG. https://vizeink.hu/wp-content/uploads/2021/05/VGT3_II_Vitaanyag.pdf

A Magyarország Vízgyűjtő-Gazdálkodási Terve – 2021 II. vitaanyag elkészítése keretében megvizsgálták, hogy milyen összefüggés mutatkozik a jelentős víztermelések és a vízszintsüllyedések között. Megállapítást nyert, hogy a térséget érintő víztestek közül az sp.2.11.1 (Duna-Tisza közli hátság – Tisza-vízgyűjtő déli rész) sekély porózus víztestek esetében a víztermelés okozta terhelés és a vízszint süllyedése között szignifikáns összefüggés van és a víztest a víztermelés tovább emelkedett a 2008-2018 közötti időszakban.

36. ábra: A talajvízszint-változás mértéke 1990, 1990, 2000 és 2003 márciusában a Duna-Tisza közén (az 1971-1975. évi átlaghoz viszonyítva)



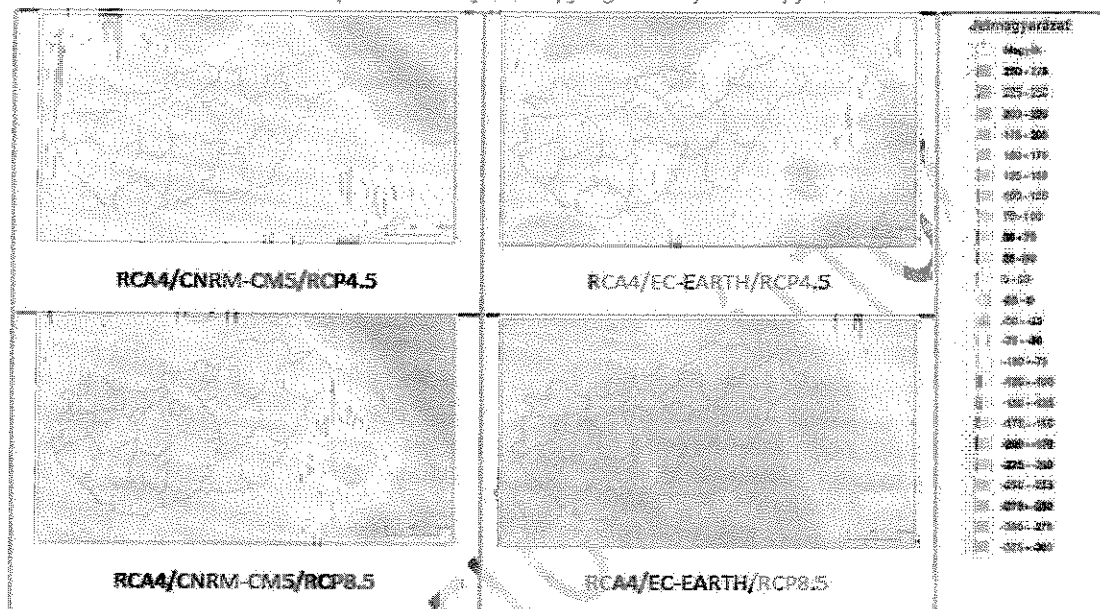
Forrás: Kovács A. 2005 in. Ladányi Zs. 2010)

A Duna-Tisza közén, azon belül is kiemelten a Homokhátságon az elmúlt évtizedekben jelentős mértékű talajvízszint süllyedés zajlott le. A jelenség elsődlegesen a hátság magasabb északi és déli területeit érinti (36. ábra). A Felső-Bácska Vidékfejlesztési Egyesület területére esik a Homokhátság délnyugati, legmagasabb térsége, valamint a már a Bácskai-síkvidékhez tartozó Illancs, ahol a legsúlyosabb, 5 métert is meghaladó mértékű talajvízszint-süllyedés zajlott az elmúlt évtizedekben. E jelenség a délebbre fekvő és alacsonyabb Bácskai löszös síkságot kisebb mértékben érintette, az alacsonyan fekvő Duna-menti síkságon pedig nem jelentkezett a Duna közelsége és az alacsony magassága révén.

Az éghajlatváltozás jelentős kockázatot okoz, tekintettel arra, hogy a klimatikus vízmérleg további romlása várható. A klimatikus vízmérleg az évi csapadékösszeg és az évi potenciális evapotranszpiráció különbsége. A Nemzeti Alkalmazkodási Térinformatikai Rendszerben elérhető CARPATCLIM-HU adatbázis alapján a klimatikus vízmérleg értéke az 1971-2000-es időszakban

átlagosan -150--75 mm volt az Egyesület területén, a vízmérleg délnyugatról északra felé haladva romlott. Az éghajlatváltozás következtében a klimatikus vízmérleg további jelentős csökkenése valószínűsíthető, a közepesen optimista forgatókönyvek 0-50 mm-es csökkenést, a pesszimista forgatókönyvek 75-175 mm közötti mértékű csökkenést becsülnek (37. ábra) a Duna-Tisza-közére.

37. ábra: A klimatikus vízmérleg várható változása a Duna vízgyűjtő területén a 2071–2100 időszakra különböző klímamodell-szimulációk alapján közepesen optimista (RCP4.5) és pesszimista (RCP8.5) forgatókönyvek alapján

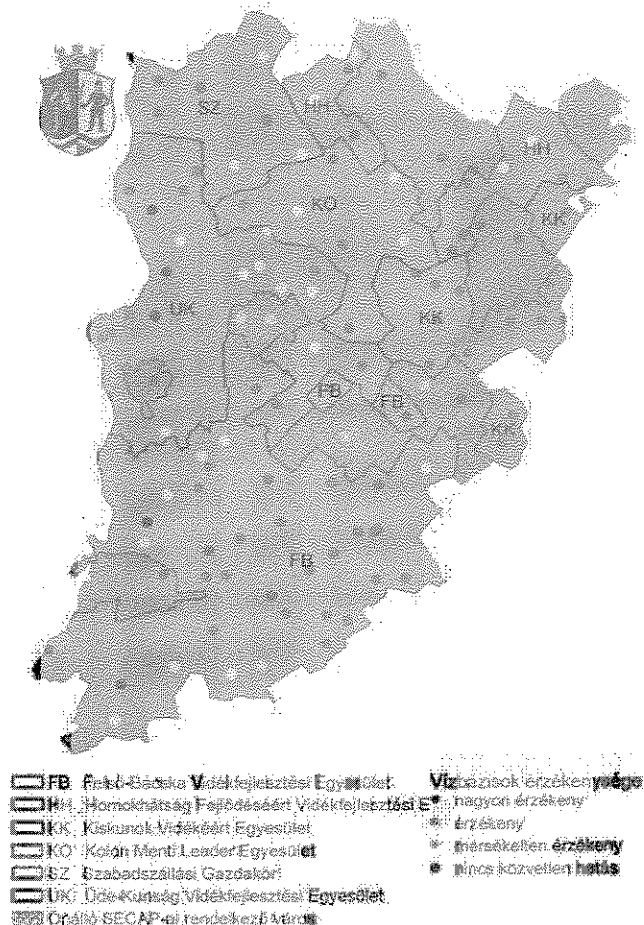


Forrás: Nemzeti Alkalmazkodási Térinformatikai Rendszer

5.2.2.2. Ivóvízbázisok klímaváltozással szembeni érzékenysége

Az ivóvízbázisok klímaterékenységet alapvetően a földtani közeg, valamint az ivóvízbázis mélysége határozza meg. A leginkább érzékeny ivóvízbázisok azok, ahol felszíni vízből történik a vízkivétel, vagy a felszíni vizekkel közvetlen kapcsolatban áll az ivóvízbázis, így például a parti szűrésű ivóvízbázisok. Az Egyesület területén hátsági részeken 100m-nél mélyebb elhelyezkedésű porózus víztestekből történik az ivóvíz kivétel, ezek esetén nem azonosítható közvetlen klímahatás. A Duna mentén elhelyezkedő parti szűrésű vízbázisok többsége érzékeny, egyes parti szűrésű vízbázisok, valamint a 30m-nél sekélyebb porózus víztestek pedig nagyon érzékeny kategóriába esnek. A Bácsalmás térségében, valamint a Hajós térségében található 30-100 m mélységű víztestek mérsékelten érzékenyek a klímaváltozással szemben.

38. ábra: Ivóvízbázisok klímaérzékenysége



Forrás: Nemzeti Alkalmazkodási térinformatikai Rendszer


5.2.2.3. Belvíz

A Felső-Bácska Vidékfejlesztési Egyesület területén összességében a belvíz-veszélyeztetettség¹⁴ mértéke elhanyagolható mértékű, lokálisan csak egy helyen Gara és Bácsszentgyörgy térségében magas a belvíz-veszélyeztetettség mértéke, a Komplex Belvíz-veszélyeztetettségi Valószínűség (KBV) itt meghaladja az 50%-ot (39. ábra). A Duna-völgyben a hátsági és síkvidéki terület találkozásánál a Duna-völgyi fűcsatorna mentén nagyobb kiterjedésű területen jelentkezhetnek belvizek, a veszélyeztetettség mértéke azonban alacsony. A fentiek mellett még Jánoshalma és Mélykút térségében találhatóak belvíz által veszélyeztetett területek, azonban a KBV értéke alacsony.

¹⁴ A belvíz-veszélyeztetettség alatt azt a valószínűségi változót (Komplex Belvíz-veszélyeztetettségi Valószínűség, %) értjük, ami statisztikailag értelmezhető formában megadja, hogy adott területen (pl. térképi cellában) mekkora eséllyel következik be a vizsgált hidrológiai szélsőség. (BM közlemény, Magyarország Árvízi Országos Kockázatkezelési Tervéről, Hivatalos Értesítő 2016/14)

A Homokhátsággra jellemző, hogy az egykori homokbuckák közötti, rossz lefolyású mélyebb területeken lápok, tavak, vizenyős területek jönnek létre. E területek vízellátását a talajvízszint süllyedése erőteljesen rontja.

39. ábra: A Komplex Belvív-veszélyeztetettségi Valószínűség (KBV, %) területi eloszlása (bal) és az árvíz-veszélyeztetettség (jobb) Bács-Kiskun megyében



5.2.2.4. Árvíz

Magyarország Árvízi Országos Kockázatkezelési Terv¹⁵ szerint a vizsgált térség nagy részében alacsony, a Bajától délre kisebb területen közepes az árvíz-veszélyeztetettség. A települések ár- és belvív veszélyeztetettségi alapon történő besorolásáról szóló 18/2003. (XII. 9.) KvVM-BM együttes rendelet alapján Baja és Érsekcsanád esősen veszélyeztetett. E kategóriába a rendelet szerint akkor kerül besorolásra egy település „ha a hullámtéren lakóingatlanokkal rendelkezik, illetőleg, amelyet a védmű nélküli folyók és egyéb vízfolyások mederből kilépő árvize szabadon előnthat”. Közepesen veszélyeztetett települések Bátmonostor, Csátalja, Dávod, Dunafalva, Hercegszántó és Nagybaracska. E kategóriába azon települések tartoznak, amelyek „nyílt vagy mentesített ártéren fekszenek, és amelyet nem az előírt biztonságban kiépített védmű véd”. Enyhén veszélyeztetett kategóriába 9 települése tartozik: Császártöltés, Dusnok, Érsekhalma, Fajsz, Hajós, Kecel, Nemesnádludvar, Sökösd és Szeremle. E települések előírt biztonságban kiépített védművel rendelkeznek a rendelet alapján.

¹⁵ BM közlemény, Magyarország Árvízi Országos Kockázatkezelési Tervéről, Hivatalos Értesítő 2016/14

5.2.3. A mezőgazdaság sérülékenysége

5.2.3.1. A mezőgazdaság éghajlatváltozással összefüggő kihívásai Bács-Kiskun megyében

Magyarországon a klímaváltozásnak leginkább kitett gazdasági ágazat a mezőgazdaság, ez a megállapítás Bács-Kiskun megye területére fokozottan igaz. A klímaváltozás miatt kiszámíthatatlan, szélsőségekkel, extrémításokkal (tuba, szupercella, tornádó) teli időjárás közvetlen (fagy, jég, vihar, aszály, belvíz) és közvetett (stressz) hatásai évről évre újabb kihívást jelentenek a termelők és a növényvédelmi szakemberek számára.

Bács-Kiskun megyében a mezőgazdasági területek mennyiségében és arányában is folyamatos csökkenés figyelhető meg az elmúlt 30 évet tekintve, ennek ellenére az ágazat még mindig kiemelt szerepet képvisel a megye gazdaságában. Az országban regisztrált gazdaságok közel egyharmada Bács-Kiskun, Szabolcs-Szatmár-Bereg és Hajdú-Bihar megyében található, ami jelzi, hogy a megye az ország egyik leginkább agrárjellegű területe.

A megye agrárkörzeteinek elhelyezkedését a felszín- és felszín alatti vizek elérhetősége, a domborzati – és talajviszonyok befolyásolták döntően. A Duna menti területeken jó termőképességű, homokos-kavicsos, agyagos öntéstalajok találhatóak, amelyek kiválóan alkalmasak szántóföldi növénytermesztésre. A magasabb térszíneken, löszös alapköveten képződött csernozjom talajok alkotják a megye legjobb minőségű termőtalajait – ilyen legnagyobb egybefüggő terület a Bácskai löszhát. Kisebb területen Kecskemét és Kiskunfélegyháza közelében található még jobb minőségű – csernozjom talajok, illetve csernozjom jellegű homoktalajok. A Duna és a Tisza völgyétől szintén elkülönül a Homokhátság, amely 15-70 m-rel kiemelkedik a környező tökéletes síkságból. A terület az ország legnagyobb homokterülete, itt a megyei átlagokhoz képest is kevesebb mennyiségű csapadék hullik. Felszíni vízkészletekben rendkívül szegény terület, amely negatív vízmérleggel rendelkezik.

A megyében az átlagos birtokméretek az országos átlag alattiak. A nagyobb mezőgazdasági vállalkozások a jó termőhelyi adottságokkal rendelkező területekre koncentrálódnak, nagyobb birtokméretekkel jellemezhető szántóföldi gazdálkodást folytatnak. A kevésbé jó termőhelyi adottságú területeken a családi és kis gazdaságok jelenléte a jellemző. A tanyai gazdálkodási forma elterjedt a térségben, ahol főként kertészeti növénytermesztéssel és állattartással foglalkoznak a gazdálkodók.

Bács-Kiskun megyében a fő mezőgazdasági termények megtalálhatók, bár az országos átlagtól kis mértékben eltérnek a termesztéssel érintett területi arányok és a betakarított mennyiségek is, ami a sajátos termőhelyi adottságoknak köszönhető.

A gabonafélék és a kukorica fő termőterületei a Dunamenti síkságra, Bácskára és a Kecskemét-Kiskunfélegyháza tengely mentén található jobb minőségű szántóföldeken jellemző. A búza termőterülete mintegy 40%-os csökkenést mutat a 2001-es legmagasabb értékhez viszonyítva.

Komoly hagyományai vannak a szőlő- és gyümölcsstermesztésnek. Az alma, a kajszi- és az őszibarack a leggyakoribb, de számottevő a körte, a meggy és a szilva termőterülete. A gyümölcsstermesztés megyei központja Kecskemét és tágabb térsége.

Ki kell emelni az országos szinten is jelentős fűszerpaprika termesztés, melynek központja a jó vízellátottságú Kalocsai-Sárköz területe.

A szőlőültetvények a Duna borrhígló borvidékeihez tartoznak (Hajós-Baja és Kunsági). Ezekben a térségekben leginkább fehér bort adó fajtákat termesztenek, de a Hajós-Bajai borvidéken jelentős mennyiségben találunk vörösbort adó fajtákat is. A szőlőterületek mérete a 2005 évi jelentős csökkenés óta állandónak tekinthető, 20-22 ezer hektár között ingadozik. A legjelentősebb szőlőterületek a megye középső harmadában (Soltvadkert térsége) találhatóak, de kisebb nagyobb foltokban mindenhol előfordulnak, ahol löszös vagy homokos a talaj.

Bács-Kiskun megye az ország legnagyobb területű megyéje, a fent leírtak alapján is látható az agrárium jelentősége, folyamatosan szárazodó, negatív vízmérlegű terület. Ennek ellenére az öntözött területek mérete – más alföldi megyékkel összevetve – jelentéktelennek mondható (8000 ha 2018-ban, szemben Békés megye 21000 hektár öntözött területével). Az egy hektárra kiöntözött víz mennyisége megfelel az országos átlagnak (1000-1100 m³/ha), amiből szintén az következik, hogy ahol rendelkezésre áll a megfelelő mennyiségű és minőségű öntözővíz, ott nagy mennyiségben hasznosítják. A problémát a megye középső területeiről hiányzó, felszíni vízkészletek okozzák (forrás: Bács-Kiskun megye környezetvédelmi programja).

A klímaváltozás hatásaira várhatóan gyökeresen ellentétesen fognak reagálni az őszi és a tavaszi vetésű növények. Míg a nyári aszályok miatt a tavaszi vetésű növényeknél jelentős termésátlag csökkenés várható, addig a csapadékosabb téli félév miatt az őszi vetésű terményeknek akár nőhet is a hozama. A tendencia azért is különösen fontos, mert jelenleg az ország háromnegyedén alapozzák tavaszi vetésű növényekre a mezőgazdaságot, Bács-Kiskun megyében is a tavaszi vetés dominál. Ha változatlan marad az őszi/tavaszi vetés aránya, jelentős mértékben csökkenhetnek a megyei terméshozamok.

A fent ismertetett, éven belüli csapadékeloszlás-változás következtében az őszi vetésű szántóföldi kultúrákban ugyan terméshozam növekedés várható, ugyanakkor a tavaszi vetés dominanciája miatt az éves terméshozamokban már egyértelmű csökkenés prognosztizálható a fő terményeket vizsgálva.

Országos szinten is az egyik legfontosabb termény a kukorica, mely ugyan kedveli a meleg, száraz területeket, de legnagyobb vízigénye éppen júliusban van – ami a megyében az egyik leginkább aszályos időszaknak tekinthető. A kukorica esetében 2021-2050 közti időszakban még 15-25% közötti terméshozam növekedés várható, ugyanakkor hosszabb távon 2071-2100 időszakban már 15-25% arányú terméshozam csökkenés valószínű.

Az egyik leginkább vízigényes kultúra a zöldborsó, melynek példáján keresztül szemléltethető, hogy a megyében mekkora éghajlatváltozási kitétséggel érintettek az öntözést igénylő zöldségek. A zöldborsó terméshozama 2021-2050 között várhatóan 15-25%-kal fog növekedni, de 2071-2100 közötti időszakban már 25-35% közötti csökkenés várható.

Az éghajlatváltozás másik nagy vesztese a burgonyatermesztés lehet, amely akár országos szinten is elveszítheti termőterületeit. A megyében a 2021-2050 időszakban stagnálás várható a burgonya terméshozamában (-5-5%), 2071-2100 időszakban 5-15%-os hozamcsökkenés várható – a már jelenleg is gyenge terméshozamokból.

A napraforgó terméshozamának csökkenési arányai is megegyeznek a burgonyáéval.

A szőlő terméshozamában jelentős változás nem várható, ugyanakkor a változó éghajlati körülményeknek köszönhetően a termesztett fajták kiválasztásánál már lehetséges, hogy változtatásokra kell készülni a gazdálkodóknak. Különösen a termés döntő hányadát felhasználó borászatok állnak kihívások előtt a megfelelő fajraválasztás tekintetében.

Az egyre gyakoribbá váló aszályos időszakok már jelenleg is nagy kihívás elé állítják az agrárszektor valamennyi szereplőjét. A korábban tapasztalt nyári, többhetes aszályos periódusok mellett visszatérő jelenség lett a több hetes tavaszi aszály. A legsúlyosabb aszálykárokat azon területek szenvedik el, ahol rossz víztartású talajok találhatók, ilyenek a homok területek. A Duna-menti síkság mélyebb térszínein található mezőgazdasági területeken jobb a felszíni vízellátottság, illetve a talajvíz szintje is kedvezőbb, tehát bizonyos mértékig jobb a területek aszálytűrő képessége, de országos viszonylatban még mindig kedvezőtlen az aszálynak való kitétség.

A belvíz okozta károk jelentősen lecsökkentek az elmúlt években, ami részben a belvízelvezető csatornák kiépítettségének köszönhető, részben a csapadékhiányos időszakokra vezethető vissza. Az átlagosnál csapadékosabb években a mélyebben fekvő síkságokon keletkeznek nagyobb, belvízzel elöntött területek. A teljes Duna-menti síkság érintett az időszakos elöntésekkel, a Duna és a Duna-völgyi- főcsatorna közötti területen. A belvizek által okozott többletvizek elvezetése csak addig indokolt, ameddig fennáll a közvetlen károkozás veszélye. Az időszakos többletvizek területi visszatartása is indokolt lehet az aszályos időszakok vízigényeinek kielégítésére.

A szélviharok gyakoriságában és károsításának mértékében és növekedés tapasztalható. Az erősen szeles napok száma jelentősen akadályozhatja a növényvédelmi munkák elvégzését, ami közvetve a terméshozamot is befolyásolja. A viharos szelek szántófélékkel fenyegetik a gyümölcsfákat, a kalászosokat és a kukoricát is, de 2022-ben fóliasátrakkal okozott tetemes kárt a viharos szél.

A szélsőséges időjárási jelenségek gyakoriságának növekedésével, a téli félévben az ónos esők, a nyári félévben a jégesők okozta károk kockázata fog növekedni. Az ónos eső a növényeken képezhet vastag felületet, töréses kárt okozva a lágyszárúakon és a fásszárúakon egyaránt. A nagyobb kockázatot a jellemzően vegetációs időszakhoz köthető jégesők jelentik. A megyében kiépítésre került jégkár elhárító rendszer ellenére is jelentős károkat okozhatnak a termésben a jégesők. Fokozottan érintettek a gyümölcsösök.

A tavaszi fagyok a korai gyümölcsfák, csonthéjasok (Kajsziarack, Őszibarack, mandula) állományait veszélyeztetik. Fagy elleni védekezés nélkül bizonyos termények döntő hányadát károsíthatja egy-egy korai fagy. A korai fagy által érintett legnagyobb területi kitétséggel a Kecskemét tágabb környezetében található gyümölcsösök érintettek, de a megye teljes területe veszélyeztetett.

A felfagyás a nappali magas és éjjeli alacsony hőmérsékleti ingadozások nyomán fordul elő, amikor éjjel a talajban a víz jéggé dermed, a felső réteg megemelkedik, a gabonagyökerek elszakadoznak. A felfagyáshoz vezető napon belüli nagy hőingások gyakorisága is várhatóan növekedni fog, köszönhetően annak, hogy a téli csapadék egyre gyakrabban eső formájában fog lehullani, majd az éjszakai fagyos órákban átfagy a túlnedvesedett talajréteg. A kalászosok mellett a gyökérterményeket is fokozottan érintheti a jelenség.

Szintén a téli időszakban növekedhet a kifagyás veszélye, ami a hótakaró nélküli nagyon hideg teleken jellemzően a gabonaféléket károsíthatja. Kifagyáskor a növény sejtnedvei lehűlnek, jégkristályok képződnek bennük, majd a sejteket a jégkristályok növekedésükkel szétfeszítik és a növény elpusztulhat. A viharos erejű szél is elhordhatja a lehullott havat, ami szintén növeli a kifagyás veszélyét. Legvesélyeztetettebb növények: őszi búza, repce. A kifagyás veszélye a megye egész területén jelentős, de a nagy folyóvölgyektől távolabb eső, hátsági területeken fokozottabb a kockázat mind a fagyveszély, mind a nagyobb szélesebességek miatt.

A zúzmara kialakulása a harmat és a dér képződésével ellentétes folyamat eredménye. A zúzmara hőelvonás útján keletkezik. Ha tartósan hideg időjárási helyzet után a beáramló meleg levegő a hideg testeknek ütközik, a testek hőt vonnak el a meleg levegőből, az lehűl, s a benne lévő vízgőz egy része a lehűlésnek megfelelő arányban kiválik, jeges bevonatot alkot. Sűrűbb és keményebb, mint a dér, de nem olyan kemény és átlátszó, mint a jégbevonat. A keletkezett zúzmara mennyiségét a szél sebessége és a hőmérsékleti különbség határozza meg; a zúzmara ezért a szélnek kitett helyeken képződik, s mennyisége általában nem a felszínen vagy annak közelében a legnagyobb, hanem olyan kiálló testeken (pl. fák), ahol a szél sebessége viszonylag nagy. A zúzmara jelentős mechanikai terhelést okoz, emiatt gyakran tetemes kár forrása lehet.

A klímaváltozás okozta sérülékenység vizsgálata során külön ki kell emelni a Bács-Kiskun megyében jelentős szőlő területeket. Rövid- és középtávon eltérő sérülékenységet lehet megállapítani, más természetű kultúrákhoz viszonyítva. A szőlőnek rendkívül mélyre hatol a gyökérszerve, ezért a víztápanya kevésbé érzékeny – de hosszú távon akár a szőlőterületek öntözése, vízpótlása is szükségessé válhat. Ugyanakkor a változékony időjárás következtében a szőlőket érintő szokatlan fertőzési viszonyok és járványhelyzetek jöhetnek létre. A járványos betegségek – lisztharmat, peronoszpóra, szürkerothadás – jelentős minőségi, mennyiségi gazdasági károkozók, ezért ellenük évről-évre védekezni szükséges. Új probléma néhány régen itt lévő ismert, de korábban gazdasági kárt nem okozó kórokozó – mint pl. a feketerothadás (*Guignardia bidwellii*), a fomopszisos levél-, hajtás- és vesszőfoltosság (*Phomopsis viticola*) – előretörése.

A kórokozók elterjedésében jelentős szerepet játszanak az új, nem honos, melegkedvelő rovarfajok, amelyek a klímaváltozás hatásának köszönhetően rohamosan terjednek el Magyarországon is.

Az FD fitoplazmához – amely az aranyszínű sárgaságot okozza – hasonlóan a *Xylella* baktérium természetes terjesztői is kabócák. A fertőzéssel összeköthető öt kabócafaj mindegyike előfordul Magyarországon. Az utóbbi években egyre több korábban jelentéktelen (szilvafa takácsatka, szőlőtripsz, pajzstetvek), vagy újonnan megjelenő, melegkedvelő rovarfaj (amerikai szőlőkabóca, amerikai lepkekabóca, harlekin katicabogár, foltosszárnyú muslica, kígyóaknás szőlőmoly) gazdagítja a szőlő rovarfaunáját. A könnyű és gyors elterjedésük, meghonosodásuk oka a melegedő klíma. Az újonnan megtelepedett fajok között vannak olyanok is (pl. az amerikai szőlőkabóca, pajzstetvek) melyek ellen nem direkt károsításuk, hanem kórokozók (fitoplazmák, vírusok) aktív terjesztése, vagyis vektor szerepük miatt indokolt védekezni.

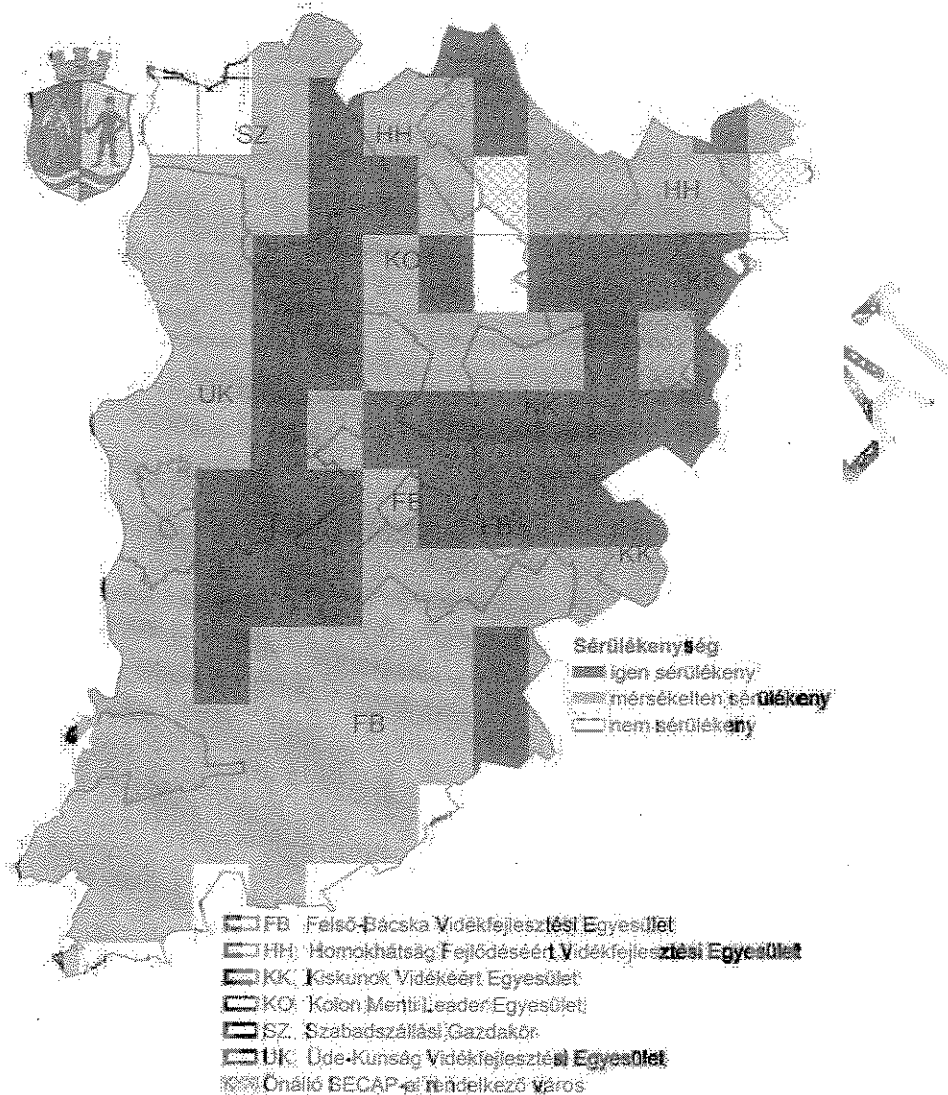
Az állattenyésztés területén ki kell emelni, hogy Hajdú-Bihar megye után, Bács-Kiskun megyében található az ország második legnagyobb szarvasmarha állománya (80,5 ezer 2019-ben), ráadásul az állomány folyamatosan növekszik 2013 óta. Sorrend tekintetében ugyanez mondható el a megye sertésállományára is (300,1 ezer 2019-ben), azonban a tendencia fordított: 2015 óta jelentősen csökkent a megyei sertésállomány. A juhállomány esetében szintén második helyen áll országosan a megye (167,9 ezer 2019-ben), enyhén hullámzó mennyiségű állománnyal. A baromfiállomány tekintetében is Hajdú-Bihar megye után a második legnagyobb állomány (3296,1 ezer 2019-ben) található Bács-Kiskunban, melynek mérete éves szinten hullámzó, de évtizedes kitekintéssel állandónak mondható. A klímaváltozás hatására az agro-ökozónák eltolódása várható, sőt már jelenleg is tapasztalható. Az állattartással összefüggésben megemlíthető a silókukorica – ami az egyik fő takarmány alapanyag – várható terméshozamcsökkenése a megyében, illetve a gyepek, rétek területének csökkenése, ami szintén az állattartás takarmányigényének kitétséget növeli.

5.2.3.2. *A mezőgazdaság éghajlatváltozással összefüggő speciális kihívásai az Egyesület működési területén*

A Felső Bácska Vidékfejlesztési Egyesület működési területén a mezőgazdaságot fokozottan érinti a vízhiány. A felszíni vízfolyások a Duna és a Tisza vízgyűjtőjéhez megosztva tartoznak. Öntözés lehetősége a Duna és a Duna-völgyi főcsatorna közelében lehetséges, azonban csak abban az esetben, ha elegendő felszíni vízkészlet áll rendelkezésre. Az öntözési lehetőségeket erősen korlátozzák a területen található szikes talajok, illetve az öntözés talajvédelmi korlátozásai. A területen található mezőgazdasági vállalkozások jövedelemtermelő képessége és tőkeereje jellemzően alacsony. Ennek ellenére erősen agrárjellegű területről beszélhetünk, a területhasználatot a mezőgazdasági területek és a természetvédelmi területek jellemzik. A nagyobb birtokméretek csak a bácskai területek jóminőségű szántóföldi területein jellemzőek, a gyengébb termőképességű területeken az elaprózódott birtokszerkezet a jellemző. Utóbbiakon gazdálkodók az értékesítés önálló formáját is gyakorolják, termékeiket a helyi, illetve a nagyobb piacokra szállítva. Alternatív mezőgazdasági tevékenységre, új típusú összefogásra, vertikális koordinációra ritkán akad példa. Biogazdálkodást vagy alternatív mezőgazdasági tevékenységet a térség gazdái csak elvétve folytatnak. A mezőgazdasági vállalkozások munkahelyteremtő képessége alacsony, önmagukban nem képesek a térség gazdaságának növekedését erősíteni. A termelés eszközellátottságára a kiöregedett, elavult erő-és munkagépek jellemzőek. A térség mezőgazdasági adottságaira és hagyományaira alapozva több vállalkozás foglalkozik élelmiszer-feldolgozással. Legelterjedtebb a szőlő- és gyümölcsfeldolgozás, mezőgazdasági növénytermesztés, szárítás, takarmány-előállítás, húsipari termékek gyártása, tejtermékek előállítása, malomipar, sütőipar.

A térségben váltakoznak a jó minőségű termőföldök, a szikes területek és a homokkal borított területek ennek megfelelően a kalászosok termesztése is jellemző, illetve megtalálható valamennyi szántóföldi kultúra, de a gyümölcs- és szőlőtermesztés is meghatározó. A déli területek szántóföldjei a jobb minőségűek.

40. ábra: Tavaszí vetésű növények sérülékenysége



Forrás: AGRATÉR adatai alapján saját szerkesztés

A klímaváltozás egyik negatív hatása a szárazodás, a melegedés és a csapadékesemények szélsőséggé válása. A folyamat egyik jellemző következménye a tavaszi vetésű növények sérülékenysége. Az Egyesület területén belül a tavaszi vetésű növények terméshozamának sérülékenysége, a mérsékelttel sérülékeny és az igen sérülékeny besorolású kategóriákba sorolható, egyedül az országhatár közelében található nem sérülékeny terület. Az Egyesület működési területének északi és keleti területei a kiemelten sérülékenyek. Az érzékenységi besorolások az AGRATÉR projekt keretén belül történt vizsgálatban valósultak meg.

Az AGRATÉR projekt¹⁶ eredményei alapján elmondható, hogy az alkalmazott modell szerint a 2071-2100 időszakban a mezőgazdaságot érő hatások közül a légköri CO₂ arány növekedésével, a megnövekedett hőmérséklet miatt rövidülő termésidezsidakkal és felgyorsult avarbomlással, a nagyobb víz stresszek hatására lecsökkent fotoszintézissel, valamint a pollenkiszóródás idején uralkodó szélsőségesen magas hőmérséklet következtében hiányos beporzással számolhatunk.

A takarmánynövények hozamának várható csökkenésével az állattartás sérülékenysége is növekedni fog, ami közvetlenül érinti az Egyesület területén található takarmány-előállító és vágóhídi kapacitásokat is.

5.2.4. Erdőgazdálkodás sérülékenysége

5.2.4.1. A klímaváltozás hatása az erdőkre, és az erdők hatása a klímaváltozásra

Az erdő az egyik legfontosabb természeti erőforrás. „Az erdő a termőtalaj, a légkör és a klíma védelmében, a vizek mennyiségének és minőségének szabályozásában betöltött meghatározó szerepe mellett meghatározza a táj jellegét, szebbé teszi a környezetet, testi, lelki felüdülést ad, őrzí az élővilág fajgazdagságát, megújítható természeti erőforrásként a környezeti állapot folyamatos javítása mellett nyersanyagot, energiahordozót és élelmet termel.”¹⁷ Szolgáltatásai által mind a társadalmi, közérdekvédelmi, közjóléti (egészségügyi-szociális, turisztikai, valamint oktatási és kutatási célok) jelentősége, mind a gazdasági, mind a természetvédelmi (biológiai sokféleség, növelés), fenntarthatósági jelentősége kiemelt. Az erdő az általa biztosított haszonvételi lehetőségek mellett napjainkban a társadalmi jelentősége révén is egyre nagyobb szerephez jut. Az erdőgazdálkodás szemléletének alapja a termelés-védelem-közjólét hármasságának figyelembevétele.

Bács-Kiskun megyében a CORINE adatbázis szerint 2018-ben a területek 23%-át fedte erdő. Ez hozzávetőleg megfelel az országos átlagnak. A klímaváltozás ugyanakkor érzékenyen érintheti az erdőket, hiszen az erdőt alkotó fafajok életfeltételeit, növekedési potenciálját (fatermőképességét), azok genetikai adottságai mellett az erdészeti klímátípus, valamint a termőhelyi adottságok (pl. talaj és a csapadékon felüli vízbevételei lehetőségek (vízellátottság) határozzák meg. Az utóbbiakra a klímaváltozás következményei közvetlen vagy közvetett hatásokat gyakorolhatnak. A klímaváltozás hatásai – mindenekelítt az aszályos időszakok gyakoribbá válása – következtében már közértávon is jelentősen megváltozhatnak az életfeltételek, változik az adott terület erdészeti klímátípusa. Ennek eredményeként a 10-20 évvel korábban, az akkori klímátípusnak megfelelően telepített állomány életfeltételei nem ideálisak, ezért a fák egészségi állapota gyengül, növekedésük mérséklődik. A legyengült erdőterületeken számolni kell a szélsőséges időjárású események (aszály, fagy, jég, szél) okozta abiotikus károkkal (széldöntés, aszálykár, tűzkár, jégkár stb.), és egyes biotikus károsítók (gomba, rovarkárosítók stb.) jóval markánsabb kártételével is.

Az erdők szerepe kulcsfontosságú a klímaváltozás elleni fellépéssel kapcsolatban. Fontos szerepet töltenek be a jelenség mérséklésében, hiszen a CO₂ megkötésével csökkentik az üvegházhatású gázok

¹⁶ A Nemzeti Alkalmazkodási Térinformatikai Rendszer (NATÉR) kiterjesztése az agrár szektorba (AGRATÉR) projekt. <http://agrater.hu/>

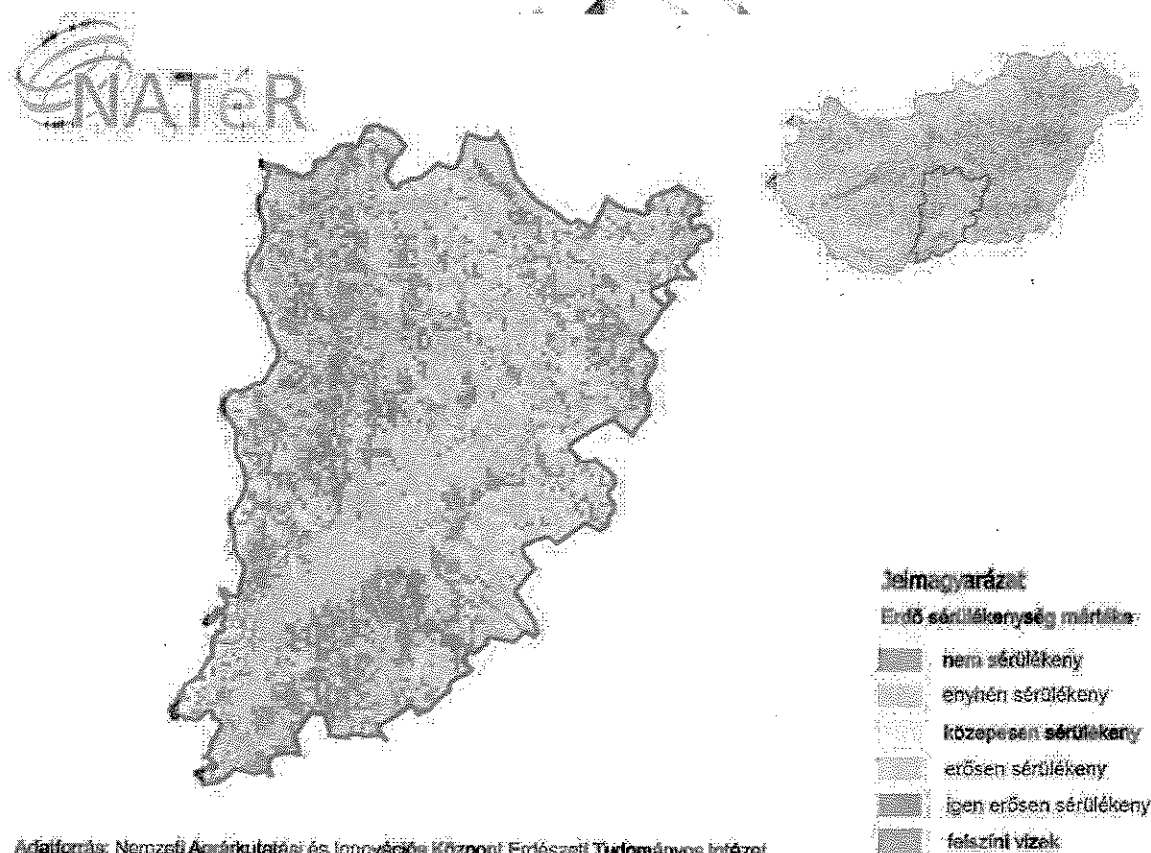
¹⁷ Erdőtörvény - 1996.évi LIV. Törvény az erdőről és az erdő védelméről

koncentrációját a légkörben. Ugyanakkor elősegítik az alkalmazkodást is, hiszen a vízvisszatartás által mérsékelik az árvizek, villámárvizek kialakulásának valószínűségét, csökkentik a talajeróziót, fékezik a szélkésések sebességét, és az árnyékoló hatásuk által mérsékelik környezetük felmelegedését is. Szerepük lehet továbbá a fosszilis energiahordozók kiváltásában, hiszen megújuló erőforrásként is hasznosíthatók tűzifaként.

5.2.4.2. Az erdők sérülékenysége Bács-Kiskun megyében

A klímaváltozás erdőkre gyakorolt hatásának tárgyalása a NATÉR-ban elérhető – a Nemzeti Agrárkutatási és Innovációs Központ Erdészeti Tudományos Intézet (NAIK ERTI) adatai és információi alapján – kidolgozott sérülékenység-vizsgálaton alapul. E vizsgálat eredményei országos léptékű, valamint nagyterületű adatok feldolgozásán és generalizálásán alapulnak, a felmérés célja elsősorban a trendek megfigyelése és az egyes területek összehasonlíthatósága, a jövőbeli tendenciák előrejelzése volt. A vizsgálat tárgyát az képezte, hogy az erdészeti klimatikus típusok a klímamodellek becslései alapján mennyiben rendeződnek át a XXI. század közepére, és ez várhatóan mekkora hatást fejthet ki a faállományok termelésére (fatermésére). Az erdőborítással nem rendelkező területeken a jelenlegi klimatikus viszonyoknak megfelelő erdőtüpus potenciális érzékenysége képezte a vizsgálat tárgyát.

41. ábra: Erdők összesített sérülékenysége a megye területén



Adatforrás: Nemzeti Agrárkutatási és Innovációs Központ Erdészeti Tudományos Intézet

Bács-Kiskun megye területei, országos összehasonlításban, az erősen érzékeny kategóriába esnek. A megyében található erdők túlnyomó többsége erősen sérülékeny, ugyanakkor a megye egész területén

Jelentős területek esnek az igen erősen érzékeny kategóriába. A kedvezőtlenebb helyzetű területeken is jelentősebb az erdőborításerdő borítottsága. Ennek egyik oka, hogy ezek viszonylag száraz, homokos területek, ahol a mezőgazdaság jövedelmezősége is alacsony.

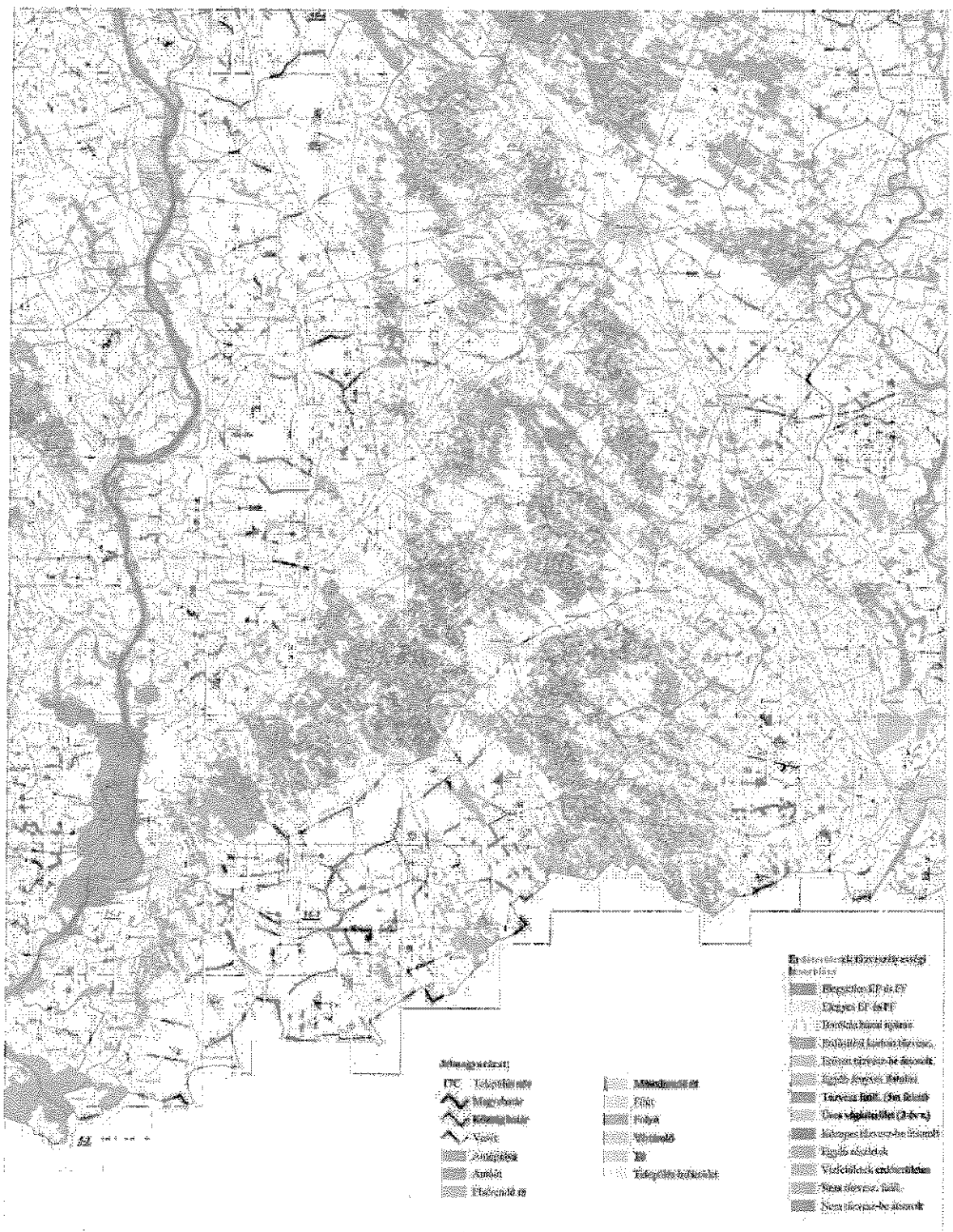
Erdőtűzek: MGSZH Központ Erdészeti Igazgatóság és az Országos Katasztrófavédelmi Főigazgatóság által 2008-ban közzétett Országos Erdőtűzvédelmi Terv szerint Bács-Kiskun megye erdőtűzzel szemben nagymértékben veszélyeztetettnek minősül. A megyei erdőtűzvédelmi terv térképi melléklete alapján megállapítható, hogy a fekete- és erdőfenyves állományok jelentős aránya ok a tűzveszélyességi besorolásnak.

A 2011-2020 közötti statisztikák szerint az ország erdőtűzben leégett területeinek 7,9%-a köthető a megyéhez, ami azt jelenti, hogy a megyei erdőterületek 2 ezreléke semmisült meg erdőtűzben. A legkedvezőtlenebb években 2012: 1510 ha, 2018: 978 ha és 2019: 554 ha erdő égett le.

A megyei kedvezőtlen erdőtűz adataihoz az erők összetételén kívül a gyakori aszály is hozzájárul. A területen eddig is tapasztalható vízhiány ront az erdők életfeltételein, ugyanakkor az erdők is hozzájárulhatnak a terület szárazodásához, hiszen jelentős mennyiségű vizet párologtatnak el, tovább csökkentve ezzel a talajvíz szintjét. Az erdőtűzek kialakulását ugyanakkor országos statisztikák szerint 99%-ban ember okozza. Ugyanakkor a tűz kifejlődése, az okozott kár mértéke az előbb bemutatott tényezőkkel függ össze.

ELFOGADÁS ELŐTTI ÁLLAPOT

42. ábra: Bács-Kiskun Megye Erdőtűzvédelmi terve



Forrás: MgSzH Központi Erdészeti igazgatóság, 2009

5.2.4.3. Az erdők sérülékenysége az Egyesület területén

Míg a megye erdőborítása megfelel az országos átlagnak, addig ennek mértéke a vizsgált területen kissé magasabb (26%). Ugyanakkor az erdők túlnyomó része erősen sérülékeny a klímaváltozással szemben, ezen belül a tűlevelű erdők helyzete a legkedvezőtlenebb.

18. táblázat: Erdőterületek aránya, azok sérülékenysége a vizsgált területen












Erdő típusa	Arány az erdőkon belül	Sérülékenység				
		Nem	Enyhe	Közepes	Erős	Igen erős
Lomblevelű erdők	63%	0%	21%	27%	61%	1%
Tűlevelű erdők	13%	0%	5%	13%	81%	0%
Vegyes erdők	25%	0%	12%	15%	73%	0%
Átmeneti erdős-cserjés területek		0%	10%	19%	70%	1%

Forrás: saját számítás a CORINE adatbázis, NATÉR adatbázis alapján.

Az erdők összesített sérülékenysége alapján az Egyesület helyzete igen kedvezőtlen, csupán az ártéri területen elhelyezkedő erdős területek azok, amelyek sérülékenysége nem esik az erős, vagy közepes kategóriába.

43. ábra: Erdészeti sérülékenység az egyesület területén, kiemelve az erdős, cserjés borítású területek



 FB	Felső-Bácska Vidékfejlesztési Egyesület	 Erdő sérülékenység	 Nem sérülékeny
 KK	Kiskunok Vidékéért Egyesület	 Enyhén sérülékeny	 Közepesen sérülékeny
 KO	Kolon Menti Leader Egyesület	 Erősen sérülékeny	 Igen erősen sérülékeny
 UK	Úde-Kunság Vidékfejlesztési Egyesület		
	Önálló SECAP-ai rendelkező város		

Forrás: NATÉR, CORINE

5.2.5. Természeti értékek sérülékenysége

Bács-Kiskun megye természeti értékei közé mindenekelőtt az itt fekvő értékes füves és vizes élőhelyek tartoznak, amelyek nagyszámú védett állat és növényfajnak adnak otthont. A megye védett területeinek kezelése, a kultúrtájuk védelme jórészt a Kiskunsági Nemzeti Park, valamint kisebb részben a Duna-Dráva Nemzeti Park és a Tisza hullámtérében a Hortobágyi Nemzeti Park feladata.

A klímaváltozás hatásai eltérő módon érintik az egyes élőhelyeket, ugyanakkor szinte minden esetben igaz, hogy a klímaváltozás hatásai korábban is megjelenő, jelentős részben az emberi beavatkozásokra visszavezethető negatív folyamatokat erősítenek fel. A területet határoló folyók menti élőhelyek esetében a folyószabályozás, vízrendezés jelentősen módosította az árterek, galériaerdők vízforgalmát. A klímaváltozás ezen helyzeten várhatóan tovább ront, hiszen a száraz, aszályos periódusok gyakorisága és intenzitása várhatóan növekedni fog.

A Duna-Tisza közti homokhátságon több évtizede tapasztalható folyamat a szárazodás, egyes helyeken a sivatagosodás. Ennek oka részben az elhibázott vízrendezés, aminek során a belvizes területekről a belvizet levezették, ezzel közvetlenül megváltoztatva a vizes élőhelyek vízforgalmát. Ugyanakkor az elvezetett víz nem tudott beszívroggni a talajba, így a felszín alatti vízkészletek utánpótlása sérült. Az aszályos időszakban az öntözőutak jelentették a megoldást, azonban így a felszín alatti vízkészletek még tovább apadtak. Ma már több méterrel alacsonyabb vízszinteket mérnek, mint néhány évtizeddel korábban. Ennek hatására szinten minden élőhely állapota romlott. Ezeket a folyamatok a klímaváltozás hatására intenzívebbé válnak, mert bár a csapadékéves mennyisége várhatóan kevésbé változik, de eloszlása szélsőségesebb lesz. Tehát a levezetett belvizek mennyisége nő, ugyanakkor a száraz periódusok hossza is, ami tovább rontja az élőhelyek állapotát.

A területen szinte minden élőhelyen problémát okoznak az inváziós fajok. Ezeket részben mesterségesen telepítették be, mint az akácot. Az élőhelyek klimatikus viszonyainak változása ront az élőhelyek, az őshonos élőlények állapotán. Az inváziós fajok képesek ezt kihasználva még intenzívebben szaporodni, és elfoglalni az élőhelyeket, kiszorítva az értékes honos élőlényeket.

Ugyanakkor nem csak a száraz periódusok hosszának növekedése okozhat gondot, de a hirtelen lezúduló csapadékok is. Ezt a veszélyt ürgék élőhelyein írták le, ahol az elöntés a jóságok üregeinek feltöltődése okoz pusztulást.

Összességében elmondható, hogy a klímaváltozás az élőhelyek jelentős részére negatívan hathat, azonban ezeket a hatásokat nem lehet minden esetben célzottan kiküszöbölni. Azt lehet célkitűzésnek tekinteni, hogy az adott élőhely állapotának javításával próbáljuk meg kompenzálni a negatív folyamatokat.

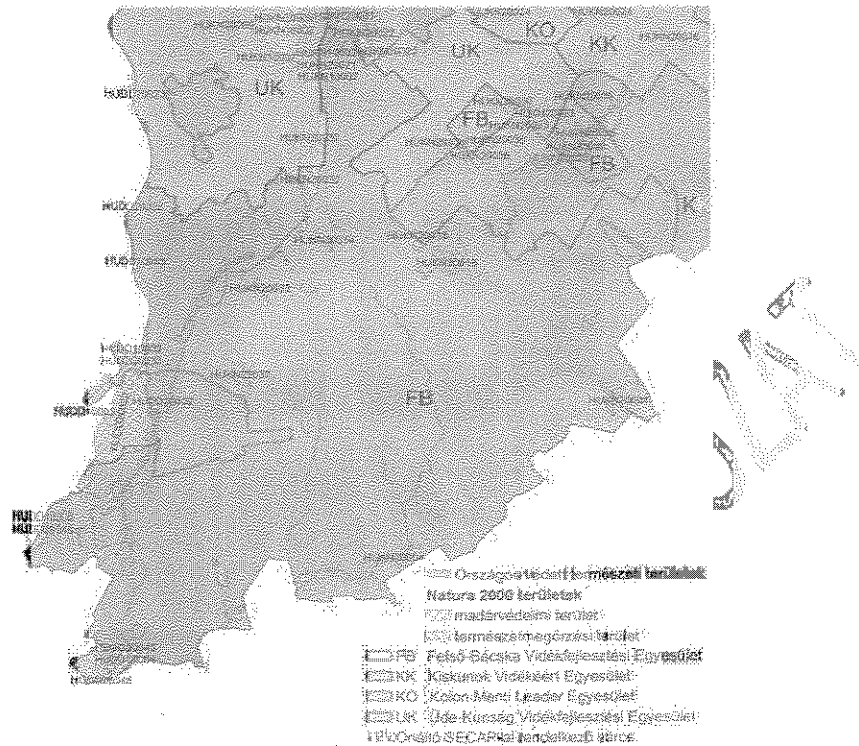
A szükséges beavatkozásokat területenként kell meghatározni és végrehajtani. Erre jó alapot jelentenek a Natura 2000 fenntartási tervek. A Natura 2000 területek a megye területén található szinte minden egyéb védett területet lefednek (Országos Védett területek, Ramsari területek), ugyanakkor minden Natura2000 terület rendelkezik fenntartási tervvel, amely meghatározza a terület veszélyeztető tényezőket, és azokat a beavatkozásokat, amelyek szükségesek az élőhelyek védelmének érdekében.

A fejezet ezen dokumentumok alapján mutatja be a Felső-Bácska Vidékfejlesztési Egyesület területén található élőhelyeket, értékeli kitettséget a klímaváltozás hatásainak, és mutatja be a szükséges intézkedéseket.

19. táblázat NATURA 2000 területek a vizsgált területen

R kód	Név	Terület (ha)
HUDD10003	Gemenc	3 698
HUDD10004	Béda-Karapancsa	923
HUDD20032	Gemenc	3 162
HUDD20045	Béda-Karapancsa	2 261
HUKN10002	Kiskunsági szikes tavak és az őrjegi turjánvidék	732
HUKN20004	Dél-Bácska	781
HUKN20008	Déli-Homokhátság	775
HUKN20014	Hajósi-homokpuszta	463
HUKN20018	Jánoshalma-kunfehértói erdők	1 274
HUKN20020	Harkai-tó	638
HUKN20021	Ókórdi - erdőtelek - keceli lápok	443
HUKN20022	Kiskőrösi turjános	64
HUKN20023	Tázi - kiskunhalasi homokbuckák	105
HUKN20030	Pirtói Nagy-tó	247
HUKN20032	Dél-őrjég	1 427
HUKN20033	Érsekhalma-nemesnádodvari löszvölgyek	240
HUKN20035	Harkakötöny - kiskunmajsai homokbuckák	252

44. ábra: Védett területek, és a természeti értékek az egyesület területén



forrás: Saját szerkesztés az EEA adatainak felhasználásával

5.2.5.1. Gemenc (HUDD10003, HUDD20032)

Magyarország legnagyobb kiterjedésű aktív árterülete. Szinte a teljes területet fás élőhelyek urallják: puhafás (fűz-nyár) ligeterdők, tölgy-körös-szil keményfás galériaerdők, valamint a fűz, nyár és feketedió ültetvényei. Számos olyan mellékág és holtág van, amely kiváló táplálkozóterületet jelent rengeteg madárfaj számára (gémfélék, gólyák). Az idős, zavartalan erdőrészekben fekete gólya, rétisas és barna kánya költ. Ami a legelső fajt illeti, ez a terület a legsűrűbben lakott minden hazai feketególya-élőhely közül. A folyó igen fontos téli élőhely a récék számára, valamint - Európa második legnagyobb folyójaként jelentős vonulási útvonal is (fekete gólya, ludak stb.).

Fő célkitűzések a fenntartási terv szerint: A vizes, illetve vízi élőhelyek megfelelő, a természetes folyamatokhoz hasonló vízellátásának és vízjárásának biztosítása. Az értékes és egyedülálló Duna menti élőhelyek (kemény és puhafás ligeterdők, mocsárrétek, vizes és vízi élőhelyek) megőrzése, valamint az ott élő, védett vagy ritka madárfajok életfeltételeinek biztosítása, állományuk és populációik életképességének növelése. Az erdei élőhelyeken a termőhelyi viszonyoknak megfelelő, természetközeli, a honos társulásoknak megfelelő fafajösszetételű, őshonos fafajokból álló, többkorú, a társulásra jellemző aljnövényzetű erdő kialakulásának elősegítése. Idős faegyedek, állományok kímélete. Megfelelő mennyiségű fekvő és lábon álló holt faanyag biztosítása. A jelenlegi gyepterületek gyepeként való fenntartása. A fás legelők megőrzése újbóli hasznosítással, és a szukcessziós folyamatok késleltetésével, visszafordításával.

A terület élővilága érzékeny a klímaváltozás hatásaira, elsősorban a száraz periódusok során kialakuló alacsony vízállásra. Ezekben az időszakokban a terület különösen kitéve az inváziós fajok megjelenésének, elterjedésének. A területen működő önkormányzatok nem képesen érdemi befolyást gyakorolni a terület vízjárására, ugyanakkor az inváziós fajok ritkításával, távoltartásával elő tudják segíteni a védett értékek fennmaradását.

A Natura 2000 dokumentációban megjelenített célkitűzések közül az érintett települések önkormányzatai, lakosai, vállalkozói elsősorban a következő megvalósításában vállalhatnak szerepet

Fő célkitűzések:

- A vizes illetve vízi élőhelyek megfelelő, a természetes folyamatokhoz hasonló vízellátásának és vízjárásának biztosítása.
- Az értékes és egyedülálló Duna-menti élőhelyek (kemény és puhafás ligeterdők, mocsárrétek, vizes és vízi élőhelyek) megőrzése, valamint az ott élő, védett vagy ritka madárfajok életfeltételeinek biztosítása, állományuk és populációik életképességének növelése.
- Az erdei élőhelyeken a termőhelyi viszonyoknak megfelelő, természetközeli, a honos társulásoknak megfelelő fafajösszetételű, őshonos fafajokból álló, többkorú, a társulásra jellemző aljnövényzetű erdő kialakulásának elősegítése.
- Idős faegyedek, állományok kimélete. Megfelelő mennyiségű fekvő és lábbon álló holt faanyag biztosítása.
- A jelenlegi gyepterületek gyepeként való fenntartása.
- A fás legelők megőrzése újbóli hasznosítással, és a szukcessziós folyamatok késleltetésével, visszafordításával.

További célok és célkitűzések:

- A Duna menti holtágak és mellékágak megőrzése.
- Szakadópartok megőrzése, állapotuk javítása.
- A természetvédelmi beavatkozások céljainak és eredményeinek társadalmi bemutatása, elfogadtatása, a természeti és táji értékek széleskörű megismertetése, az ökoturisztikai lehetőségek bővítése, a környezettudatos gondolkodás és a természetvédelmi szemlélet kialakítása, fejlesztése.
- A nem természetvédelmi célú beruházások visszaszorítása a nemzeti park területén, a természetvédelmi kezelési tervben foglalt korlátozásoknak megfelelően.
- Hosszútávon a nemzeti park területén lévő szántóterületek természetközeli, a termőhelyi adottságoknak megfelelően gyeppé vagy erdőművelési ágú élőhelyekké átalakítása.

5.2.5.2. Béda-Karapancsa (HUDD10004; HUDD20045)

A Duna középső folyását kísérő kiterjedt ártéri erdőszeg. Ezekon kívül a holtágak és mellékágak élőhelyei is fontos természetvédelmi értéket képviselnek a területen. A víztestek természetességi állapota nagyon jó, állatviláguk gazdag. Az erdőalkotó fafajok között többségben vannak az őshonosak.

A terület két részre osztható: az aktív ártérre és a nem előntött területekre. Többféle erdőtípus is megtalálható itt: a mélyebb részeken puhafás, a magasabb, valamivel szárazabb térszinteken keményfás ligeterdők. Az erdők kiváló fészkelési lehetőséget nyújtanak a nagy testű madarak számára

(fekete gólya, rétisas, barna kánya), míg a holtágakon, mellékágakon, nádasokban-mocsarakban a gémfélék találják meg életlehetőségeiket. A zavartalan vizes élőhelyeken jelentős cigányréce-populáció fészkel. A nedves rétek számtalan fajnak nyújtanak terített asztalt, így a fekete és fehér gólyának is. Ez utóbbi a közeli falvak belterületein fészkel. A szántókon nagy tömegben gyűlnek össze telente a libák, a Duna fő folyása pedig bukók és récék fontos téli élőhelye. A terület egy részét faültetvények borítják.

Fő célkitűzések a Natura 2000 fenntartási terv szerint: A vizes, illetve vízi élőhelyek megfelelő, a természetes folyamatokhoz hasonló vízellátásának és vízjárásának biztosítása. Az értékes és egyedülálló Duna-menti élőhelyek (kemény és puhafás ligeterdők, mocsárrétek, vizes és vízi élőhelyek) megőrzése, valamint az ott élő, védett vagy ritka madárfajok életfeltételeinek biztosítása, állományuk és populációik életképességének növelése. Az erdei élőhelyeken a termőhelyi viszonyoknak megfelelő, természetközeli, a honos társulásoknak megfelelő fajösszetételű, őshonos fafajokból álló, többkorú, a társulásra jellemző aljnövényzetű erdő kialakulásának elősegítése. Idős faegyedek állományok kímélete. Megfelelő mennyiségű fekvő és lábön álló holt faanyag biztosítása. A jelenlegi gyepterületek gyepeként való fenntartása. A fás legelők megőrzése újbóli hasznosításra, és a szukcessziós folyamatok késleltetésével, visszafordításával.

A terület élővilága érzékeny a klímaváltozás hatásaira, elsősorban a száraz periódusok során kialakuló alacsony vízállásra. Ezekben az időszakokban a terület különösen kitett az inváziós fajok megjelenésének, elterjedésének. A területen működő önkormányzatok nem képesen érdemi befolyást gyakorolni a terület vízjárására, ugyanakkor az inváziós fajok ritkításával, távoltartásával elő tudják segíteni a védett értékek fennmaradását.

5.2.5.3. *Ökördi - erdőtelek - keceli lápok (HUKN20021); Kiskunsági szikes tavak és az Őrjegi turjánvidék (HUKN10002)*

A Ökördi-Erdőtelek-keceli lápok Natura 2000 lápi jellege a területre jellemző sajátos vízáramlási viszonyoknak köszönhető. A homokhátságból és távolabbról eredő felszín alatti vizek itt a felszínre kerülnek, de folyamatosan tovább áramlanak, nem töménének be, és ezért lápi jellegű élőhelyek alakulnak ki. A mélyedésekben - amelyek főleg ősi, levágódott folyómedrek - szerves anyaggal (tőzeggel) feltöltődő pangóvizes lápok, rétlápok hoztak létre, zsombékosok, bozótosok magasságosok voltak itt a hidrológiai beavatkozások előtt. A csatornázások hatására a lápok területe töredékére zsugorodott. A kiszártott területeket felszántották vagy beerdősítették (pl. a Nyulas erdő Ökördi határában). Szerencsére maradt valami a lágvilágból is, ma is találunk még zsombékosokat, orchideákban gazdag lápréteket és rétből fejlődött sztyeppréteket is. A következő élőhelytípusok előfordulását detektálták: természetes eutróf tavak, meszes száraz gyepek, pannon homoki gyepek, kékperjés láprétek, folyóvölgyek mocsárrétjei, mészkedvelő üde láp- és sásrétek, kőris-éger ligeterdők.

A terület több védett madárfajnak jelent költő és táplálkozóhelyet, ezért Különleges Madárvédelmi Terület is, HUKN10002 Kiskunsági szikes tavak és az Őrjegi turjánvidék elnevezés alatt.

A klímaváltozás a vízforgalmi viszonyokat (mennyiség, egyenletesség) jelentős mértékben megváltoztatja, szélsőségesebbé teszi. Ez valamennyi vízhez kötődő élőhelyet és fajt veszélybe sodorja; az élőhelyek jellege, fajkészlete átalakul. A klímaváltozás hatására az inváziós fajok terjedése felgyorsulhat.

A gyepek területet előzőnlő inváziós lágyszárú fajok: aranyvessző, selyemkóró (*Asclepias syriaca*), illetve fásszárúak (keskenylevelű ezüstfa) a természetes gyeptársulásokat átalakítják, az érzékenyebb fajokat kiszorítják, mikroklimatikus változásokat okoznak.

A láperdei területeken amerikai kőrís és zöld juhar van. Egyes csatorna szakaszokon a moszatpáfrány-fajok; jelentős tömegei a vízfelszínen összefüggő szőnyeget alkotva, fény- és később oxigénhiányos állapotot idézhetnek elő.

A csatornába invazív halfauna- elemek törtek be: kínai razbóra, feketeszájú géb ezüstkárász, törpeharcsa-fajok. E fajok konkurenciát jelentenek az érzékenyebb jelölő fajok, így a lápi póc, és a réti csík számára.

Ezekkel összefüggésben a Natura 2000 kezelési terv intézkedései közül a következők végrehajtásában vállalhatnak szerepet az érintett települések önkormányzatai, lakosai, vállalkozói:

- A kJTT magterület és ökológiai folyosó besorolású területrészein beépítésre szánt terület nem jelölhető ki.
- Mezőgazdasági övezetek esetében a jelölő fajok által érintett területrészeken célszerű 0%-os beépítési arány meghatározása. Kivételt képeznek a természetvédelmi célú bemutatáshoz és a legelőgazdálkodáshoz feltétlenül szükséges épületek, építmények.
- Ehhez kapcsolódóan össze kell hangolni a természetvédelmi, az építési és az agrár-szabályozási elvárásokat, és kezelni kell a kötelező trágyatárolók és szérűskertek létesítésének, helyfoglalásának problémáját, egyedi, eseti engedélyek kiadásával.
- Új nyomvonalú burkolt, vagy stabilizált út, vagy a régi földutak hasonló jellegű átalakítása nem javasolt a kJTT területen belül.
- A szántókon, gyepeken keresztül haladó földutakat a földrészlet-térképekkel össze kell vetni.
- A kJTT területén belül új bányatelek fektetése, illetve új bánya nyitása, korábbi (tőzeg)bányászati tevékenység folytatása, illetve bármilyen anyagnyerőhely létesítése tilos.
- Kerékpáros utak fejlesztését a meglévő közforgalmi utak mentén javasolt megvalósítani, ügyelve az útmenti élőhelysávok, fűves mezsgyék megőrzésére.
- Rekreációs célú vízfelületek (horgásztavak, jóléti tavak stb.) kialakítása, meglévő természetes, természetesen vízes élőhelyek (pl. holtágak) hasonló célú átalakítása a kJTT területén belül nem indokolt.
- A művelésből kivont és kezelési egységekhez nem köthető területeken a jelentős ökológiai, természetvédelmi értéket jelentő tájjelemek, így különösen a tanyahelyekre bevezető utak, földutak, csatorna- és árokpartok, vízállásos területek fasorai, facsoportjai, fűves mezsgyéi, cserjések megőrzésre javasoltak. Ezen értékek megőrzésével, illetve helyreállításával a táj sokszínűsége, mozaikossága, változatossága tartható fenn. A felsorolt tájjelemek a terület védett értékei szempontjából, mint fészkelő-, búvó-, illetve táplálkozóhelyek, kiemelt jelentőségűek.
- A terület inváziós növények általi veszélyeztetettsége jelentős, ezért fokozott figyelmet igényel az őzönfajok monitorozása és kezelése.
- A „bevízelvezetés” helyett az érdemi vízgazdálkodás folytatása javasolt a területeket érintő csatornahálózatok és műtárgyaik használatával – ez képezi az alapját mindenféle védelmi tevékenységnek és fejlesztésnek.

- Az **élőhelyek** természetes vízkészleteinek megőrzéséhez szükséges a **vízvezető árok és csatornarendszer műszaki és üzemelési felülvizsgálata**, egyes árok esetleges megszüntetése. A vízvezető árok, csatornák, illetve **műtárgyak segítségével – az adott év időjárásához igazodva – meg kell oldani az érdemi vízvisszatartást, és a természetvédelmi célokhoz illeszkedő vízkormányzást.**
- A vízkormányzás biztosításához szükséges a **meglévő műtárgyak felújítása, tényleges kezelése, esetleg pályázat keretében történő vízgazdálkodási modellezés végzése és új műtárgyak létesítése.**
- A települések, lakott helyek szennyvizének tisztítására, a tisztított szennyvíz elvezetésére különös figyelmet kell fordítani. Természetvédelmi célú vízutánpótlást biztosító csatornába ilyen szennyvíz nem juthat.
- Javasolt a lokális vízgazdálkodási jelentőségű árok végleges **megszüntetése**, mert a természetvédelmi célokkal **ellentétes módon a szikes élőhelyek** lokális vízvezetését szolgálják. Átmeneti megoldásként tiltós műtárgyaik zárva tartása vagy homokzsákos elzárás javasolt.
- A vízjogi engedéllyel nem rendelkező, a Natura 2000 területről vizet elvezető üzemi csatornák, árok hatását **meg kell szüntetni.**
- A **vizes élőhelyek, hosszabb vízborítást, felszín közeli talajvízszintet igénylő élőhelytípusok és a felszíni sófelhalmozódást mutató szikes élőhelyek** legalább 1 km-es körzetében **ne nyíljon újabb mesterséges állóvíz (víztározó, öntözőgödör stb.).** Ezeken a helyeken indokolt az esetlegesen meglévő öntözőgödöröknek a vízáró réteg helyreállítását eredményező betemetése is.
- Az erősen szikes területeken áthaladó, a talajvízzel bizonyítottan közvetlen kapcsolatban álló csatornák vizét a magas talajvíz állású időszakban **csak havária helyzetben szabad elvezetni.**
- A vonalas vízi létesítmények karbantartása során biztosítani szükséges a bennük előforduló, **vízhez kötődő élőlények – köztük a jelölő fajok – állományainak lehető legnagyobb mértékű túlélését.** Ennek módja a felszervevényű kotrások, vagy kotrás helyett hínárkaszás alkalmazása, vagy kiszélesített és karbantartás nélküli öblök kialakítása, illetve a karbantartás időpontjának megfelelő kiválasztása.

5.2.5.4. *Dél-Bácska (HUKN20004)*

Az 1980-as években a térség gazdálkodói és önkormányzatai hívták fel elsőként a figyelmet a Duna-Tisza közti regionális talajvízszint-süllyedés által okozott gazdasági és természeti károokra, és állami szintű intézkedést sürgettek, a mai napig nincs megoldás, de széles körben elfogadott koncepció sem a térségbeli vízmegőrzésre vonatkozóan. Az Intenzíven hasznosított tájban a Natura 2000 terület maradék természetes élőhelyeit a mai napig legnagyobb mértékben a vízhiány fenyegeti. Ez a fenyegetés a klímaváltozás hatására várhatóan a jövőben is egyre intenzívebb lesz. És jóllehet a Natura 2000 tervezés során javasolt vízmegőrzések a mélyfekvésű üde rétek mellett a környező mezőgazdasági területek többségének is hasznot hajtának a haszonnövények által elérhető talajvízszint emelésével, mindig akadnak olyan, a mélyfekvésű területek kiszáritásából pillanatnyilag hasznot húzó (többnyire beszántott rétet művelő) gazdálkodók, akiknek a tiltakozása elegendő a komolyabb vízkészlet-gazdálkodási változások megakadályozására. Igaz, az ő területeiken javasolt területhasználati változtatásokat anyagilag segítő állami támogatási program sem született még. A fenntartási terv eredményei közé sorolható ugyanakkor, hogy a térségbeli csatornákon a vízügyi kezelő

egyres helyeken nevesített olyan, általa is elfogadhatónak tartott vízmegőrzési szinteket, amelyek alatt, ha valóban nem történik a jövőben vízelvezetés, az előrelépést jelent a térségi vízkészlet-gazdálkodásban. Dél-Bácska európai jelentőségű természetvédelmi értékei az itt található pannon szikes vegetáció és a síksági pannon löszgyepek kifestésű aszattal, dunai tarajosgötevel és vöröshasú unkával.

Tehát a területen a legfontosabb tennivaló a vizek megőrzése helyben tartása, szikkasztása, a vízelvezetés minimalizálása, lehetőség szerint a vízpótlás megoldása.

Ezen túlmenően a terület kezelési tervében szereplő intézkedések közül a következők végrehajtásában vállalhatnak szerepet az érintett települések önkormányzatai, lakosai, vállalkozói:

- A tervezett területen kivett területek aránya nem növekedhet. Bányászat (homok, lösz), bányatelek nyitása nem támogatható.
- Technikai sporttevékenység (quad, off-road) nem támogatható.
- Turisztika szempontjából a terület látogatása korlátozott létszámban, kizárólag az utakon történhet, tömegturizmus jelenléte nem támogatható.
- Turizmus fejlesztését földtani képződményekkel, kulturális örökségek (földvár) együttes bemutatóhelyeivel javasolt összekötni.
- Bármely olyan földhasználati tevékenység kizárható, mely a természeti értékeket (pl. védett növényfajok), a tájképet vagy a feltárás szelvényét veszélyeztetheti. Így különösen nem támogatandó a gépjárművel történő behajtás, beépítésre szánt területkijelölés, további nyomvonalas létesítmények kialakítása villamos hálózati elemi kiépítés, nagynyomású gáz- és olajvezeték átvezetés.
- Az illegálisan elhelyezett hulladék eltávolítása, illetve a jövőbeni hulladéklerakások megakadályozása szükséges.
- A területen már korábban is előfordult illegális homokbányászat, ezért további ilyen jellegű tevékenység megakadályozása is fontos, nem javasolt. További kivett területek kialakítása nem javasolt.

5.2.5.5. Déli-Homokhátság (HUKN20008)

Hazánk déli határához simul a Déli-Homokhátság (HUKN20008) 2341 hektárnyi mozaikja. Legfontosabb függelékes élőhelyei a mélyebb fekvésű semlyékek kékperjés láprétjei, mocsárrétjei és szikes rétjei, valamint a száraz pannon homoki gyepesek. Védett növény- és állatfajokban a Homokhátság egyik leggazdagabb régiója. Itt él egyebek mellett az ország legnagyobb mocsári kardvirág állománya, és több pannon bennszülött növényfajunknak, így a tartós szegfűnek, homoki nőszirmnak, homoki kikericsnek és kifestésű aszattal szintén jelentős populációit oltalmazza a terület. Jellemző függelékes állatfaja a vidra, molnárgeré, skarlátbogár, mocsári teknős, dunai göte és vöröshasú unka.

Tehát az élőhely annak természeti értékei jelentősen függenek a terület vízháztartásától, ennek megfelelően a klímaváltozásra érzékeny, amire a fenntartási terv is felhívja a figyelmet.

Az egyébként is szárazodó klíma negatív hatásait fokozzák a túlságosan intenzív gyepkezelés. A rövidtávú haszon maximalizálása hosszútávon gazdálkodási szempontból sem előnyös: a túl alacsony tarlóval végzett kaszálás és a túllegetetés száritja a gyepet, ami épp a legnagyobb hozamú fűfajokat szoritja vissza. A virágzási időben, teljes területen végzett kaszálás pedig számos gyepnövényt megfoszt

a magélelési, szaporodási lehetőségtől, ezért idővel törvényszerűen **csökken** a fajgazdagság, ezzel együtt sokszor a széna beltartalmi értéke is.

A nagy területeken virágmentesre kaszált gyepekről a természetes beporzó rovarok szintén kipszűnnek, ez pedig gazdálkodási szempontból is hátrány, mert a térségbeli gyümölcsösök, kiskertek beporzásában jelentős szerepük van.

A védett területen található **gyep**ek természetes élővilágának megőrzése érdekében nem csak itt, hanem az országban sokfelé a természetvédelmi hatóság korlátozásokat ír elő a kaszálásra vonatkozóan. Egyebek között a kaszálás lehetséges kezdési időpontját gyakran jelentősen későbbre teszi a gazdasági szempontból optimálisnál, hogy így biztosítsa a tavasszal virágzó növények termésérésének és magszórásának lehetőségét. Ez azonban gyakran nem csak a széna minőségét rontja, hanem természetvédelmi szempontból sem ideális megoldás, mivel a legnagyobb nyári szárazság és forróság idejére tolódo kaszálás fokozottan szárítja a termőhelyet, ezzel visszaszorítva számos nedvességkedvelő fajt.

A fenntartási terv **kompromisszumos áthidaló** megoldást javasol a kaszálások szabályozására: védett ingatlanokon a természetvédelmi szervek ne egyetlen lehetséges (késői) kaszáláskezdesi időpontot határozzanak meg, hanem rugalmasan törekedjenek a korábbi kaszálások engedélyezésére is, de azt az elvet követve, hogy minél korábbi időpontban történik a kaszálás, annál nagyobb arányban kelljen levágatlan hagyásterületet visszahagyni. Így gazdálkodási és vízháztartási szempontból egyaránt kedvezőbb, korábbi időpontban is történhetnek kaszálások, ugyanakkor a hagyásfoltokban biztosított a gyeppajok virágzása, termésérése. Ez a megoldás ráadásul a gazdálkodóknak nagyobb döntési szabadságot biztosít a gyephasználat tervezésében, így növelheti együttműködési szándékukat.

Ezen túlmenően a Natura 2000 kezelési terv intézkedései közül a következők végrehajtásában vállalhatnak szerepet az érintett települések önkormányzatai, lakosai, vállalkozói, csökkentve ezzel a klímaváltozás negatív következményeit, az invazív fajok elterjedését, a tüzek erdőtüzek gyakoriságát.

Jelölő élőhelyek inváziós veszélyeztetésének mértéke nem növekedhet. Ennek érdekében a jelölő élőhelyekkel érintkező, az adott helyen tényleges inváziós fenyegetést jelentő tájidegen inváziós fásszárú állományok telepítése kerülendő.

- Az erdőterületeken keletkező tüzesetek megelőzése érdekében a jogszabályok előírásait be kell tartani.
- Kiemelten fontos a területre csapadékkal érkező vízmennyiség megőrzése, területen tartása és esetleg szükség szerinti szabályozott kormányzása. Ennek érdekében szükséges vízterületekre; csatornákra vonatkozó vízjogi engedélyek felülvizsgálata és módosítása.
- A vízhasználatok engedélyezésénél (vízjogi, vízi létesítményi engedélyek) fontos a
 - A Natura 2000 területen kívül eső, de arra jelentős hatással bíró vízfolyások/szakaszok (kifejezetten csatornák, erek, patakok) esetében is figyelembe venni a természetvédelmi szempontokat, megvizsgálni a lehetséges hatásukat az érintett Natura 2000 területre.
 - A belvíz rendszer módosítása a vízvisszatartás szempontjait figyelembe véve.
 - Vizek környezetében vízvédelmi puffersáv kialakítása és fenntartása.

5.2.5.6. Hajósi-homokpuszta (HUKN20014)

A Hajós keleti határán fekvő védett területen a meredek buckaoldalak helyett a lankásabb felszíni formák az uralkodók. Itt a zárt homoki sztyeppré, míg a dombok meredek oldalain a nyílt homokpusztagyepék a jellemzők. A gyepek már kora tavasszal virágpompába öltöznek. A sort február végén - március elején a tarka sáfrány nyitja. Vele egy időben nyílik a lilás-fekete szirmú fekete kökörcsin. Áprilisban bontja szirmait a báránypirosító és az itt igen gyakori homoki nőszirm is. Szeptember elején szinte lépni sem lehet a homoki kikerics rózsaszínű virágaitól. Gyakran fedezhetjük fel a gyepek puha homokjában a vaddisznó tőrását vagy a szarvas jellegzetes nyomait.

A fenntartási tervhez készült felmérések alapján a tájidegen növényfajok agresszív, őshonos vegetációt kiszorító terjedése és a változó intenzitással, de különösen aszályos években jelentkező túllegettetés veszélyezteti leginkább a terület természeti értékeit. Általános gazdálkodási tanácsa a fenntartási terv javaslatának, hogy változékony klíma és relatíve gyenge termőhelyi adottságok mellett nem az optimális, gyakran nem is az átlagos, hanem a kedvezőtlen időjárású években várható fűhozamhoz kell igazítani a hosszabb időtávra tervezett hasznosítási intenzitást (esetleg: a legelőállatok létszámát, legeltetési nyomást), mert ellenkező esetben sajnos rendszeres gyepekárosodás következik be.

Ezen a területen is igaz, hogy a szárazodás, bár a klímaváltozás erősíti, régebbi folyamat, amit eredetileg a telepített fáültetvények által megnövelt evapotranszpiráció, a vízelvezetés, valamint az öntözéses gazdálkodás miatt negatív irányú vízáramlási viszonyok okoztak. Hasonlóan a klímaváltozás által erősített negatív hatások közé tartozik az inváziós fajok megjelenése, és elterjedése a területen.

Ezekkel összefüggésben a Natura 2000 kezelési terv intézkedései közül a következők végrehajtásában vállalhatnak szerepet az érintett települések önkormányzatai, lakosai, vállalkozói:

- A tervezett területen kivett területek arányának növekedése nem támogatható.
- Bányászat (homok), bányatelek nyitása nem támogatható.
- Technikai sporttevékenység (quad, off-road) nem támogatható.
- Turisztika szempontjából a terület látogatása korlátozott létszámban, kizárólag az utakon történhet, tömegturizmus jelenléte nem támogatható.
- Az egykori honvédségi épületek turisztikai célú felhasználása támogatható
- lovas turizmus kizárólag az utakon.
- A területen jelenlévő nagy létszámú nagyvad állomány kártételének megelőzése céljából a kiemelten védendő területeknek (természeti értékek, erdőfelújítás) támogatandó a vadkerítések alkalmazása, illetve a vaddisznó állomány fokozott gyérítése

5.2.5.7. Jánoshalma-kunfehértói erdők (HUKN20018)

A 19. századtól kezdődő erőteljesebb alföldfásítási program a mai korra teljesen átírta az eredeti vegetációt. Jelenleg a tájidegen kultúrerdők kiterjedése a legszámottevőbb. Az egykori élőhelyek közül sok természetes úton, de antropogén hatásra, megsemmisült, ezek közé sorolható az egykori buckaközi kékperjés láprétek is. A mesterséges tájtalakítások mellett is a kedvezőtlen klimatikus viszonyok is alakítják folyamatosan a természetes növénytakaságokat. A terület adventív és inváziós fajokkal terhelt és erősen fertőzött. Az inváziós fajok közül kiemelkedik a légyszárú selyemkóró, a fászszerű fehér akác, bálványfa, nyugati ostorfa, a kései meggy.

A kultúrerdők között található természetes felszínek növényzete főleg a nyílt homoki gyepekre jellemző fajkészletből áll, megjelenik itt a homoki árvalányhaj, kunkorgó árvalányhajheverő naprózsa, pusztai kutyatej, homoki kikerics, homoki nőszirm vagy a tavaszi hérics.

A terület fenntartási terve a nagyjelentőségű veszélyeztető tényezők között kiemelten jeleníti meg a klímaváltozást, ami jelentős hatást gyakorol termőhelyek természetes növényzetére, fajösszetételére, víz- és anyagforgalmi egyensúlyára. Az egymást követő meleg száraz nyarak és csapadékmentes telek jelentőségüket illetően, komolyabb veszélyt jelentenek, mivel a gyorsított fajkészlet változás az élőhelyek teljes megszűnéséhez vezethet.

A terület élővilágának védelme érdekében a fenntartási terv 15 célkitűzést határoz meg. Ezek megvalósítása nem kizárólag a Nemzeti Park hatáskörébe tartoznak, hanem részben az önkormányzatok, a gazdálkodók (erdő, mező), a vadásztársaságok, és a vízügyi szervezetek hatáskörébe is. Fontos, hogy az érintettek ismerjék meg a rájuk háruló kötelezettségeket, és lehetőségeket, és aktívan működjenek közre a kitűzött célok megvalósításában:

- Erdei élőhelyek megóvandó természetes tulajdonságai közé tartozik a gyepesek között a heterogén tér- és korszerkezet, a legyengült egészségi fák jelenléte, az álló és fekvő holtfák jelenléte, a fajgazdag cserje- és gyepszint.
- A tájidegen fajok aránya ne növekedjen.
- Az erdei élőhelyek állományában a tájidegen fajok aránya felmérési időszakonként (hat évenként) legalább 15%-al csökkenjen.
- Ne kerüljön véghasználatra több idős erdőállomány, mint amennyi korosodásával belép a hasonló ökológiai funkciót ellátni képes korosztályokba.
- Azokon a jelölt erdei élőhelyeken, amelyek az erdőállomány képes felújulni a természetes módon ott biztosítani szükséges ennek feltételeit.
- A túltartott nagyvadállomány kedvezőtlen hatásait meg kell szüntetni.
- A keményfás ligeterdők, illetve gyöngyvírágos tölgyesek és az euroszibériai erdőssztyepp-tölgyesek természetessége hat évenként, legalább a területük 30%-án a pannon borókásnyarasok területük 20%-án növekedjen, elsősorban az elegyedő tájidegen növényfajok irtása révén. Valamint területük felmérési időszakonként legalább 5%-al növekedjen.
- A Pannon homoki gyepek természetessége hat évenként, legalább az összesített területük 8%-án növekedjen, elsősorban a tájidegen növényfajok visszaszorításával és a gyepkezelési, legeltetési gyakorlat javításával
- A homoki kikerics és a homoki nőszirm természetvédelmi helyzetét javítani szükséges, az élőhelyeit fenyegető, adventív inváziós növényfajok irtásával, élőhelyeiken legeltetési gyakorlat javításával az élőhelyeket degradáló nagyvadállomány csökkentésével.

5.2.5.8. Harkai-tó (HUKN20020)

A fenntartási terv nem azonosít olyan kockázatot, amely közvetlenül kapcsolódna a klímaváltozáshoz.

5.2.5.9. *Kiskőrösi turjános (HUKN20022)*

A területen elhelyezkedő láperdők pangó vízűnek látszanak ugyan, de valójában lassú utánpótlást kapnak a felszín alatt a Duna-völgy irányába szivárgó talajvízből. A jellemző kőrises égeriáp erdő első pillantásra szinte a szubtrópusi mocsárerdők hangulatát idézi: sötét és zárt. A fák közötti vízben hínárnövényzet alakul ki, melynek legszebb növénye a békalillom. A magasabb fekvésű, már nem vízállásos területek eredeti növényzete a tölgy-köris-szil ligeterdő, illetve a gyöngyvirágos tölgyes lehetett. Ennek már csak nyomait találjuk a kiskőrösi Szücsi-erdőben.

A vízállásos helyeken magassásos növényzet alakul ki. A savanyúfüveket ritkán kaszálták, ezért szép számmal maradtak fenn bennük ma már ritka növények: a nádi boglárka, a hosszúlevelű veronika, a mocsári aggófű, a vidrafű, a keleti békakorsó vagy a gyilkos csomorika.

A natura 2000 területet a fenntartási terv szerint a klímaváltozás közepes mértékben veszélyezteti, mivel jelentős hatást gyakorol bizonyos termőhelyek természetes növényzetére, fajösszetételére, víz- és anyagforgalmi egyensúlyára. Az egymást követő meleg száraz nyarak és csapadégmentes telek már most láthatóan hátrányosan érintették a vizes élőhelyeket és az ott élő növény- és állatfajokat.

Ezen hatások kompenzálására a Natura 2000 kezelési terv kezelési egységeként határozza meg a javasolt beavatkozásokat. A 39 kezelési egységre meghatározott különböző beavatkozások nem kizárólag a Nemzeti Park hatáskörébe tartoznak, hanem részben az önkormányzatok, a gazdálkodók (erdő; mező), a vadásztársaságok, és a vízügyi szervezetek hatáskörébe is. Fontos, hogy az érintettek ismerjék meg a rájuk háruló kötelezettségeket, és lehetőségeket, és aktívan működjenek közre a beavatkozások végrehajtásában.

5.2.5.10. *Táziár - kiskunhalasi homokbuckák (HUKN20023)*

A Homokhátság legszebb buckavidékeit közé tartozik az 1921 hektár kiterjedésű Táziár-kiskunhalasi homokbuckák. Területén található az ország "második számú" homoki tikerics populációja. Állományának 17%-a, míg a szintén védett homoki nőszirm állomány 30%-a tájidegen faültetvényekben, elsősorban fenyvesekben található, a korábbi természetes homoki vegetáció túlélt maradványaként.

A natura 2000 területet a fenntartási terv szerint a klímaváltozás közepes mértékben veszélyezteti, mivel az egymást követő meleg száraz nyarak és csapadégmentes telek csak egyik okát jelentik a Natura 2000 területet fenyegető vízhiánynak. A vízhiány a jelölő állatfajok élőhelyét, szaporodó- és táplálkozóhelyét változtatja meg.

A terület élővilágának védelme érdekében a fenntartási terv 10 stratégiai beavatkozási irányt határoz meg. Ezek megvalósítása nem kizárólag a Nemzeti Park hatáskörébe tartoznak, hanem részben az önkormányzatok, a gazdálkodók (erdő; mező), a vadásztársaságok, és a vízügyi szervezetek hatáskörébe is. Fontos, hogy az érintettek ismerjék meg a rájuk háruló kötelezettségeket, és lehetőségeket, és aktívan működjenek közre a kitűzött célok megvalósításában:

A jelölő élőhelyekkel érintkező, az adott helyen tényleges inváziós fenyegetést jelentő tájidegen fásszárú állományok telepítése kerülendő.

Ne kerüljön véghasználatra több idős őshonos főfafajú erdőállomány, mint amennyi korosodásával belép a hasonló ökológiai funkciót ellátni képes korosztályokba.

A pannon **borókás-nyáras** élőhelyen az **idegenhonos és agresszíven terjedő növényfajok - 6 évenként legalább 8% mértékű - visszaszorítása.**

A **nagyobb kiterjedésű, homogén tér- és korszerkezetű, őshonos nyárállományok tér- és korszerkezetének javítása, a holtfák mennyiségének növelése, továbbá az erdészeti kezeléstől mentes, idősödő fa- és cserjeállományú élőhelyfoltok területi arányának növelése.**

A véghasznált **faültetvények legalább 10%-ának szerkezetátalakítása.**

A pannon homoki gyepeken a **tájjidegen növényfajok visszaszorítása és a gyepezési gyakorlat javítása, így a legeltetett állatok mennyiségének, fajának és fajtájának optimalizálása, a túllegetetés és a szükségtelen tisztítókaszálások megszüntetése (amely alól kivételt képez az inváziós növényfajok gyérítését szolgáló kaszálás).**

A homoki kikerics **termőhelyén a talajbolygatással járó erdészeti tevékenység tiltása, élőhelyeinek átalakításával fenyegető, adventív inváziós növényfajok irtása, legeltetett élőhelyein a túllegetetés és alullegetetés megszüntetése, az állományok térbeli kapcsolatainak javítása.**

A homoki nőszirm **hajtásszámát növelni szükséges a buckaközökben és zárt homokpuszta gyepekben megjelenő állományainak legeltetésével.**

5.2.5.11. *Pirtói Nagy-tó (HUKN20030)*

A terület jelölő élőhelye a **kiemelt jelentőségű Pannon szikes sztyeppék és mocsarak, továbbá közösségi jelentőségű Kékperjés láprétek meszes, tőzeges vagy agyagbemosódásos talajokon és Cnidion dubii folyóvízgyeinek mocsárrétegei.** A területen **jelölő növényfaj a kistűsző aszat.** A jelölő állatfajok a rétcsik, vöröshasú unka **közönséges tarajos gőte, valamint a hüllők közül a mocsári teknős.** A mezőgazdaságilag művelt területek széles sávként **szelik ketté a Pirtói Nagy-tó területét.** Ezért a **Natura 2000 területet érintő legfontosabb rehabilitációs intézkedések a mezőgazdasági területek visszagyepesítésére, továbbá a drasztikus vízhiány megszüntetésére vonatkoznak.** Ez **utóbbi problémának a megoldása a fenntartási terv szerint, csak a Duna-Tisza között érintő átfogó vízmegőrzési és vízpótlási programok keretében képzelhető el.**

A hidrológiai viszonyok helyreállításával, a záródó nádasok megnyitásával a **nyílt vízfelületek kialakításával a tó egykori arculata térhet vissza, amely a jelölő értékek megőrzése szempontjából meghatározó beavatkozás.** A **jelölő élőhelyek, valamint a visszagyepesített területek természetközeli kezelése és fenntartása céljából elsősorban a legeltetést kell alkalmazni, de az értékmegőrző kaszálás is fontos beavatkozások a hosszú távú fenntartás érdekében.** A tó körüli **szikes gyepterületeken hagyományos extenzív marha- és juhlegeltetés, illetve kaszálás képezi a jelölő élőhelyek és fajok megőrzését.**

A **fenntartási terv nem nevesíti a klímaváltozást, mint veszélyeztető tényező.** Ugyanakkor a **kezelési terv 10 éves, így indokolt annak frissítése, aktualizálása, és ezt követően a klíma veszélyeztetettség ismeretében a SECAP dokumentum aktualizálása során az új információkat figyelembe kell venni.**

5.2.5.12. Dél-Őrjeg (HUKN20032)

Az Őrjeg a Dunavölgyi-főcsatorna vízrendszerében található, amelynek kiterjedt lecsapoló csatornahálózata kiszáritotta a hajdanában vízben gazdag lápterületet. A kiszáradással egyidejűleg a mezőgazdaság és a tőzégbányászat térhódításával az eredeti lápi (turjános) élőhelyek feldarabolódtak. Sok helyen tájidegen faültetvényeket létesítettek. A területen jelentős a tájidegen özönnövények okozta élőhelydegradáció is. A veszélyeztető tényezők hatásának mérséklése és a lápterület rehabilitálása érdekében a legfontosabb teendő a lecsapoló csatornarendszer lehetséges mértékű elzárása, így a helyben képződő vizek megőrzése. Ennek megvalósítása a természetvédelmi és a vízügyi szervek társulatok egyeztetésével, a szükséges megemelt üzemvízszintek, valamint az élőhelyek kívánatos vízszintjeinek és időtartamának megállapításával kell hogy megtörténjen.

A hagyományos extenzív földhasználati formák mellett aktív beavatkozások is szükségesek például az özöngyomok megfékezése érdekében. A láp- és mocsárméteken a szarvasmájával történő legeltetés kedvez jobban a Natura2000 értékek fennmaradásának, különösen például a hangyaboglárka és a tűzlepkepopuláció megőrzésének.

Azokon az úde gyepeken viszont, ahol a legeltetés nem megvalósítható, az idegenhonos lágyszárúak terjedése és a becserjésedés elkerülése érdekében a rendszeres, minden évben történő kaszálás elengedhetetlen. Emellett fokozatosan meg kell kezdeni a természetközeli területek közé ékelődő szántóterületek visszagyepesítését és a hasonló felvessű tájidegen erők megszüntetését, illetve a lápi környezetnek megfelelő természeteszerű erdők kialakítását a jelölő élőhelyek és fajok megőrzése érdekében. A felhagyott tőzégbányák területén beavatkozás nem szükséges (nagyon sok helyen nem is lehetséges). Fontos feladat a terület értékes sztyepprétejeinek védelme, melyeket elsősorban a tájidegen fűszárúak terjedése veszélyeztet.

A több mint 10 éves fenntartási terv nem nevesíti a klímaváltozást, mint veszélyeztető tényezőt. Ugyanakkor a fenti folyamatokat a tapasztalatok szerint erősíti a klímaváltozás, tehát a célok elérése nélkül a terület degradációja várhatóan fokozódik. Ezért az érintett szereplőknek (gazdálkodók, természetvédelmi hatóságok, vízügyi szervezetek, önkormányzatok) a bemutatott célok megvalósításában közre kell működniük. Ugyanakkor a kezelési terv több mint 10 éves, így indokolt annak frissítése, aktualizálása, és ezt követően a klímaveszélyeztetettség ismeretében a SECAP dokumentum aktualizálása során az új információkat figyelembe kell venni.

5.2.5.13. Érsekhalm-nemesnádudvari lőszőlgyek (HUKN20033)

A fenntartási terv nem nevesíti a klímaváltozást, mint veszélyeztető tényező.

5.2.5.14. Imre-hegy, Pirtó-kiskunhalasi homokbuckák (HUKN20036)

A terület természeti értékei közé tartoznak a Duna–Tisza közti homokhátságra jellemző szélformálta homokbuckavidék formakincsei (futóhomok formák) mellett az európai szinten is kiemelt védettséget élvező élőhelyeknek, nevezetesen pannon homoki gyepes és borókás nyárasok, illetve közösségi jelentőségű fajok. Ilyen a csak a Kárpát-medencében előforduló ősszel virágzó, tavasszal termést érlelő homoki kikerics. A meszes homokpuszták szintén bennszülött növényei a homoki bakszakáll, a homoki varjúháj, a homoki imola, és a rákosi csenkesz is tenyészik itt. Számos más fokozottan védett (csikófark,

gyapjas csüdfű, bugaci nőszőfű) és védett növényfajnak is, mint például a kései szegfű, homoki fátólvirág, szürke- és fényes poloskamag, de a kevésbé gyakori erdei szellőrózsa és piros madársisak a nyílt területek helyett, inkább már a nyarasok félárnyékában tenyészik.

A fajgazdag állatközösség képviselői között is találunk közösségi jelentőségű fokozottan védett (magyar futrinka) és védett fajokat is, mint a Kárpát-medencei bennszülött sisakos sáska, a nem túl szép magyar névvel bíró, de annál látványosabb megjelenésű barbársáska, vagy a pusztai hangyaleső, de olyan madárfajokat is, mint a gyurgyalag és a nyárfák odvaiban fészkelő szalakóta (helyi néven vasvarjú vagy kékcsóka). A legjelentősebb természeti értékeket őrző területrészt, mintegy 32 ha-on, fokozottan védetté nyilvánították, mely területre a belépés csak a természetvédelmi hatóság engedélyének birtokában történhet.

A fenntartási terv a klímaváltozást megjeleníti a veszélyeztető tényezők között, de ezt a hatást nem értékeli nagy jelentőségűnek. Megállapítja, hogy a klímaváltozás jelentős hatást gyakorol bizonyos termőhelyek természetes növényzetére, fajösszetételére, víz- és anyagforgalmi egyensúlyára. Az egymást követő meleg száraz nyarak és csapadékmentes telek már most láthatóan hátrányosan érintetik a vizes élőhelyeket és az ott tenyésző fajokat. Ugyanakkor nem irányoz elő olyan beavatkozásokat, amelyek a terület vízforgalmát befolyásolnák. A szükséges vízvisszatartási, vízpótlási tevékenységek a teljes térség vízháztartásának javításával képesek a terület vízgazdálkodását is kedvezőbb irányba befolyásolni.

5.2.5.15. Kékhegyi Lőtér (HUKN22037)

A fenntartási terv a klímaváltozást megjeleníti a veszélyeztető tényezők között, de ezt a hatást nem értékeli nagy jelentőségűnek. Megállapítja, hogy a klímaváltozás, mint erősödő „természetes” folyamat a csapadék mennyiségének és eloszlásának változása, a párolgás növekedése, szélsőséges csapadék- és hőmérsékleti viszonyok, alapjaiban megváltoztathatják a jelölő növény- és állatfajok életfeltételeit, elősegíthetik az inváziós fajok terjedését.

A terület élővilágának védelme érdekében a fenntartási terv 9 célkitűzést határoz meg. Ezek megvalósítása nem kizárólag a Nemzeti Park hatáskörébe tartoznak, hanem részben az önkormányzatok és a gazdálkodók (erdő; mező) hatáskörébe is. Fontos, hogy az érintettek ismerjék meg a rájuk háruló kötelezettségeket, és lehetőségeket, és aktívan működjenek közre a kitűzött célok megvalósításában.

5.3. Épített környezet sérülékenysége

Az éghajlatváltozás eredményeképpen egyre szélsőségesebbé váló időjárás fokozódó kockázatot jelent az épített környezet – azon belül elsősorban az épületállomány és a közlekedési infrastruktúra számára. Az épületállomány esetében a főbb hatótényezők az alábbiak:

- a hirtelen lezúduló, özvívyszerű csapadékkal járó viharok gyakoriságának fokozódása növeli a belterületi elöntés kockázatát, amely alámosódási, beázási, végső esetben állagvesztési károkat eredményezhet;
- az egyre intenzívebbé váló viharok, az erősebb szellőkések veszélyt jelentenek a határoló szerkezetek (tető, homlokzat) állékonyságára;

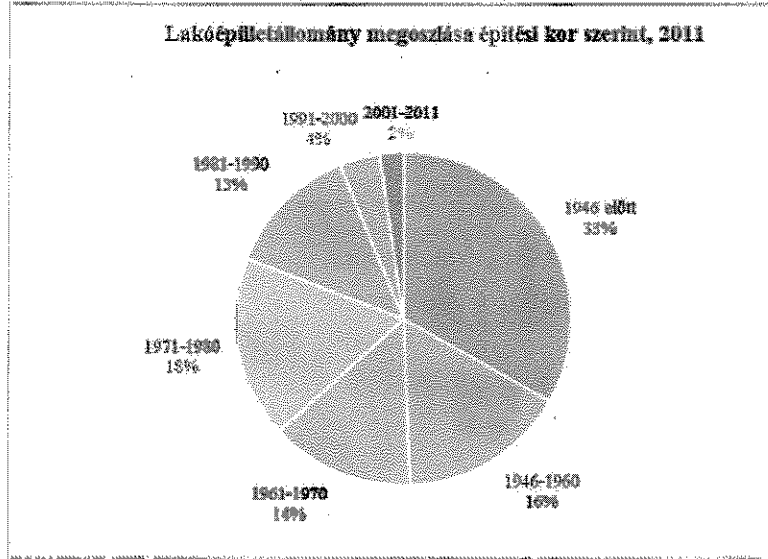
- a gyakoribbá váló villámcsapások értelemszerűen növelik a villámkárok bekövetkezésének esélyét;
- a gyakoribbá váló jégverések a tetőn kívül a nyílászárók sérülését is eredményezhetik;
- a hirtelen jelentős hőmérsékletváltozással járó időjárási helyzetek (10 °C-t meghaladó hőmérsékletváltozás 3 órán belül) szerkezeti károkat eredményezhetnek.

Az éghajlatváltozás következtében fellépő jelenségek azonban nem egyforma mértékű kockázatot jelentenek az épületállomány egészére nézve. Az épületek fenti hatásokkal érzékenysége több tényezőtől függ, amelyek közül az alábbiak bírnak a legnagyobb jelentőséggel:

- az építés ideje;
- alkalmazott építőanyagok;
- az épület befoglaló méreteinek aránya (egy laposan elterülő épület a viharos szél szempontjából kevésbé sérülékeny egy keskeny, magas épületnél),
- a települési vízelvezető rendszer állapota (pl.: árkok vannak-e, átteresztőképességük megfelelő-e),
- az épület településszerkezeti helyzete (védett más létesítmények, vagy természeti elem – pl.: erdőszáv – által).

Tekintettel arra, hogy a vizsgált térség épületállományának messze legnagyobb hányadát a lakóépületek teszik ki, a SECAP ezek sérülékenységet elemzi. Mindazonáltal megállapítható, hogy a szélsőséges időjárási jelenségekkel szemben a középületek sem tekinthetők teljes mértékben védettnek, bár az elmúlt évek aránylag nagyarányú korszerűsítési munkálatai mindenképpen csökkentették az érintett épületek sérülékenységét.

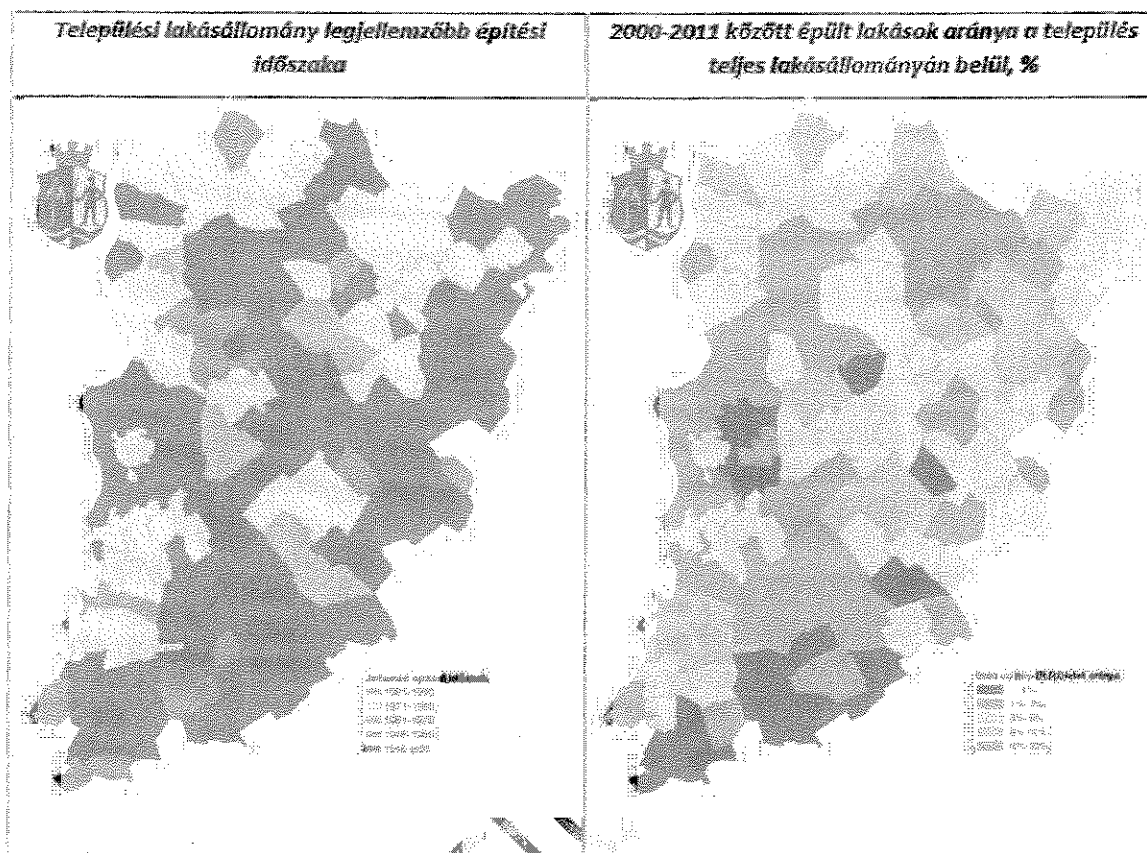
A lakóépület-állomány kora meghatározó jelentőséggel bír egy térség épített környezeti elemeinek éghajlatváltozással szembeni sérülékenységét vizsgálva. Kellő karbantartás hiányában a régi építésű épületek értelemszerűen rosszabb állagúak lehetnek, ami nem csak magának az épületnek a létére jelenthet veszélyt, hanem a jellemzően kedvezőtlenebb hőtechnikai adottságok révén az épületek belső tereinek hőkomfortját is rontja – különösen nyári hőhullámok idején. A térség lakóépületeinek építési év szerinti megoszlását az 1.2. Infrastruktúra fejezet tárgyalja, e helyen csak röviden érdemes összefoglalni, hogy az Egyesület területén nagyon magas (33 %) a II. világháború előtt emelt épületek aránya, továbbá a rendszerváltás után jelentősen csökkent az új építkezések száma a térségben, a XXI. században épült lakóépületek a teljes lakásállomány mindössze 2%-át teszik ki. (A lakóépületállomány kor szerinti összetételére vonatkozó adatok 2011-re vonatkoznak, így azok a SECAP báziséva körüli időzákra jellemző állapotot mutatják. Tekintettel arra, hogy a lakásállomány e szempont szerinti felmérésére a mindenkori népszámlálások keretében kerül sor, az alábbiakban leírtakat a 2022-ben esedékes népszámlálás eredményeinek közzétételét követően lehet aktualizálni.)

45. ábra: **A térség lakóépületállomány megoszlása építési év szerint, 2011**

forrás: KSH adatok alapján saját szerkesztés

A fenti átlagértékek mögött jelentős területi eltérések rejlenek. Míg az Egyesület működési területén fekvő települések **70%-ban** az épületállományon belül – a térség egészéhez hasonlóan – a II. világháború előtt létesült épületek bírnak a legmagasabb részesedéssel, addig öt településen (Bácsborsód, Dunafalva, Harkakötöny, Hercégszántó, Mátételke) az **1950-as évtizedben**, háromban (Kecel, Kiszállás, Kunfehértó) az **1960-es évtizedben**, míg négyben (Dusnok, Hajós, Nemesnádudvar, Sükösd) az **1970-es évtizedben**, míg Érsekcsanádön az **1980-as évtizedben** létesült a legtöbb lakóépület. A SECAP bázisévét megelőző évtizedben egyik településen sem zajlott nagyarányú lakásépítés, mindössze három településen (Érsekcsanád, Hajós, Kunfehértó) haladja meg az 5%-ot a XXI. század első évtizedében épült lakóépületek részesedése a teljes lakóépületállományon belül.

46. ábra: Bács-Kiskun megye településeinek jellemzői a lakások építési időszakai alapján



Adatok forrása: TEIR

Az épületek éghajlatváltozással szembeni sérülékenysége szempontjából a lakóépületek kora mellett szintén jelentőséggel bír azok falazóanyagának típusa, külön tekintettel a vályogra. A téglá, kő, blokk és panelházak között ugyanis nem mutatkozik lényegi eltérés az éghajlati szélsőségekkel szembeni ellenálló képesség szempontjából, a vályog falazattal épített lakások azonban kiemelkedően érzékenyek mind a felülről (vihár), mind az alulról (belvíz, belterületi előntés) érkező csapadék károsító hatására. Említést érdemel ugyanakkor, hogy a vályog falazatú épületek száraz állapotukban jól tartják a hőt, így nyáron lassabban melegszenek fel, ez a tulajdonság az alacsonyabb jövedelmű rétegek számára segítheti a nyári hőhullámos napok számának növekedéséhez való alkalmazkodást. Az épületállomány falazóanyag szerinti megoszlására és ennek az épületek korával való összefüggéseire vonatkozóan csak megyei szinten állnak rendelkezésre adatok. Ezt alapul véve és az Egyesület működési területén található épületállomány építési év szerinti megoszlására alkalmazva ugyanakkor jó közelítéssel megadható, hogy a térség lakásállományának megközelítőleg 47%-a, mintegy 22000 lakóépület a SECAP bázisávének idejében vályogfalazatú volt, amelyek egy részét azonban már nem lakták.

Az épületek kora, és falazóanyaga mellett mindennek előtt azok karbantartottságának szintje határozza meg az éghajlatváltozással szembeni sérülékenység szintjét. Erre vonatkozóan nem állnak rendelkezésre adatok, a tapasztalati tények ugyanakkor azt mutatják, hogy bár a komplex lakóépületkorszerűsítések nem öltöttek tömeges méreteket a térségben az elmúlt évtizedben, de egyértelműen egyre gyakrabban fordulnak elő ilyen célú beruházások, mindennek előtt

nyílászárócserék, és a határoló szerkezetek hőszigetelése. A viharok gyakoriságának fokozódására tekintettel említést érdemel, hogy a villámhárítók telepítése nem számít elterjedt gyakorlatnak az Egyesület településeiben: a magánházak esetében szinte kivételesnek tekinthető a megfelelő villámvédelem, de a középületek jelentős része sincsen ellátva villámhárítóval.

A közlekedési infrastruktúrát rövid távon leginkább a hirtelen lezúduló csapadék miatti elöntések veszélyeztetik, amelyek akadályozhatják a forgalmat. Az elöntések hosszabb távon károsíthatják az infrastruktúrát, mert a víz alámoshatja a közúti és vasúti pályákat, töltéseket. Ezen kívül is számos extrém időjárási esemény okozhat károkat: a hőhullámok miatt fokozódik az utak nyomvályúsodása, a sínek deformálódása; a fagypont körüli hőmérséklet és a változó halmazállapotú csapadék kátyúsodással jár; a tartósabb aszályok miatt pedig megsüppednek a műtárgyak, utak. Mindazonáltal a közlekedési infrastruktúra esetében is fennáll az épületállományra tett általános megállapítás, miszerint elsősorban a karbantartás rendszeressége és alapossága számít döntő tényezőnek a hosszú távú károsodások megelőzése szempontjából.

5.2.7. Éghajlatváltozás által érintett ágazatok

Az előző fejezetekben leírtak szerint az éghajlatváltozás az Egyesület területén jelenlévő, illetve működő különböző természeti, társadalmi és gazdasági rendszerekre eltérő hatásmechanizmusokon keresztül különböző mértékben hat. Az éghajlatváltozás helyben jelentkező hatásai (ld. 5.1. és 5.2. fejezetek) és a térség sérülékenységet befolyásoló körülmények (ld. 2.1. fejezet) együttesen jelölik ki, hogy melyek azok az ágazatok, fejlesztési területek, amelyeket nagyobb, és melyek azok, amelyeket kisebb mértékben érintenek a következő évtizedek klimatikus változásai. Az alábbi táblázat a SECAP módszertanban alkalmazott kategóriák szerint összesíti a Felső-Bácska Vidékfejlesztési Egyesület működési területének éghajlatváltozással összefüggő sérülékenységi jellemzőit.

20. táblázat: Felső-Bácska Vidékfejlesztési Egyesület működési területe éghajlatváltozással szembeni sérülékenységének fő jellemzői

Éghajlatváltozás helyi hatásai	Sérülékeny ágazat	Sérülékenység mértéke
Szélsőséges meleg	Épületállomány	alacsony
	Közlekedés	alacsony
	Területhasználat-tervezés	közepes
	Mezőgazdaság és erdőszet	magas
	Környezet és biodiverzitás	közepes
Özönvízszertű csapadék	Egészségügy	magas
	Épületállomány	alacsony
	Közlekedés	alacsony
	Vízgazdálkodás	közepes
	Területhasználat-tervezés	közepes
Belvíz	Katasztrófavédelem	alacsony
	Épületállomány	alacsony
	Vízgazdálkodás	alacsony
Aszály, vízhiány	Mezőgazdaság és erdőszet	alacsony
	Vízgazdálkodás	magas

Eghajlatváltozás helyi hatása	Sérülékeny ágazat	Sérülékenységi mérték
Vihar	Mezőgazdaság és erdőészet	magas
	Környezet és biodiverzítás	magas
	Épületállomány	alacsony
Erdőtűz	Mezőgazdaság és erdőészet	közepes
	Környezet és biodiverzítás	alacsony
	Katasztrófavédelem	közepes

Forrás: saját szerkesztés

5.3. Alkalmazkodási intézkedések

5.3.1. Hőség elleni védekezés

5.3.1.1. Zöldfelületek kialakítása, megőrzése

A települések klimatikus adottságai érdemben javíthatók zöldfelületek kialakításával, gondozásával. A zöldfelületi rendszerek kiegyenlítettbbé teszik a helyi időjárást, így kitüntetett szerep jut nekik a hőség elleni védekezésben, de a csapadékvíz beszivárgtatásával, lefolyásának fékezésével a belterületi csapadékvízgazdálkodásban is kiemelkedő jelentőséggel bírnak. Cél, hogy a 2012-ben összességében 188 ha kiterjedésű önkormányzati tulajdonban lévő zöldterületek kiterjedése legalább 20%-kal növekedjen a 2012 és 2030 közötti időszakban az Egyesület működési területén fekvő településeken, és 2030-re elérje a 226 ha-t. A települések 2012 óta jelentős előrelépést tettek a cél elérése érdekében, 2020-ban a települések önkormányzati tulajdonban lévő összesített területe 219 ha-t tett ki, azaz 16%-kal nőtt 2012 óta.

Lényeges, hogy a zöldfelületeket ne csak a közterületeken alakítsák ki az önkormányzatok, de a magántulajdonban lévő telkeken is tegyék meg a szükséges intézkedéseket a zöldfelületek kialakítása és fenntartása érdekében.

Az intézkedés keretén belül a települési önkormányzatok a következő tevékenységeket hajtják végre:

- A közterületek fejlesztése, rendezése során a burkolt felületek minimalizálására törekcsenek. A kialakított burkolt felületek (parkolók, terek stb.) esetében megfelelő árnyékoló növényzetet telepítenek. A beavatkozások során arra törekcsenek, hogy a meglévő növényzetet megőrizsék.
- A középületek árnyékolására, hőség elleni védelmére fákat telepítenek. Javasolt olyan fák alkalmazása, amely tavasszal későn lombosodik, hogy ebben az időszakban is optimális legyen a területek hőgazdálkodása.
- Az építési szabályozási tevékenység során a meglévő építési övezetekre vonatkozó zöldfelületi előírásokat nem enyhítik, és az új építési övezetbe sorolások során magas zöldfelületi arány előírására törekcsenek.

- A zöldfelületre vonatkozó előírások betartatására a rendelkezésre álló hatósági eszközöket igénybe veszik.
- A tudomásukra jutó telekvásárlások, építési munkák esetén tájékoztató levelet küldenek a tulajdonosnak, amiben felhívják a figyelmét az érvényes zöldfelületi előírásokra, és tájékoztatják arról, hogy miért fontos a megfelelő zöld felület kialakítása, karbantartása.

5.3.1.2. Települési szintű hőségriadóterv készítése

A települési szintű, hőségriadó idejére készített – gyakorlati feladatok azonosítására, azok elvégzésének felelősségi rendjére szorító – intézkedési tervek hozzájárulnak ahhoz, hogy a település minden érintett szereplője felkészülten, a saját feladatait és felelősségét kellőképpen megismerve tudja a hőhullámos időszakokat átvészelni. Ennek a területnek a települési szintű tervezése azért is fontos, mert így az alkalmazkodási javaslatokat a valódi lehetőségekhez és a valódi problémákhoz lehet igazítani lakossági és intézményi szinten egyaránt.

Az országos szervek által elrendelt hőségriadók idejére vonatkozó települési szintű cselekvési tervek (ún. hőségriadó tervek) a gyakorlati feladatok és a végrehajtással kapcsolatos helyi felelősségi körök lényegretörő meghatározására irányulnak. Rendelkezésre állásuk hozzájárul ahhoz, hogy a települési önkormányzat munkatársai, valamint valamennyi érintett települési szereplő felkészült legyen, és jól ismerje saját feladatait és felelősségét a hőhullámos időszakok kezelésére. Az önkormányzati szintű tervezés ezen a területen azért is fontos, mert lehetővé teszi, hogy az alkalmazkodási javaslatok a valós lehetőségekhez és problémákhoz igazodjanak, mind a lakosság, mind az intézmények szintjén.

5.3.1.3. Egészségmegőrző programok lebonyolítása

Az éghajlatváltozás következtében egyre gyakoribbá váló nyári hőhullámok elsősorban az időseket, csecsemőket és a krónikus betegségekben – mindenekelőtt szív- és érrendszeri panaszokban – szenvedőket veszélyeztetik. Eppen ezért a klímaváltozáshoz való alkalmazkodás szempontjából is fontos, hogy egyrészt minél hosszabb távon sikerüljön megővni a lakosok egészségét, másrészt időben fény derüljön az esetleges megbetegedésekre, harmadrészt a hőhullámokkal szemben veszélyeztetett társadalmi csoportok megfelelő tájékoztatásban részesüljenek a kánikulai időszakokban követendő helyes életviteli mintákról. Az intézkedés messzemenően épít a településeken jelenleg is folyó aktív egészségmegőrzési programokra, azok fenntartása mellett célja a fentieknek megfelelően a szív- és érrendszeri betegségek megelőzése, szűrése, az érintettek – krónikus betegek, idősek – minél közvetlenebb tájékoztatása a nyári időszakban követendő életmódról.

5.3.1.4. Háziorvosi rendszer fenntartása, fejlesztése

Az önkormányzatok eddig is prioritásként kezelték a háziorvosi szolgálat biztosítását. Ennek ellenére vannak olyan települések, ahol nem, vagy nem napi szinten érhető el a háziorvosi rendelés. Az önkormányzatok a jövőben is lehetőségeikhez mérten megteszik a szükséges lépéseket az ellátási szint megtartása, valamint az ellátás bővítése érdekében.

5.3.2. *Települési vízgazdálkodás alakítása az éghajlatváltozás tükrében*

5.3.2.1. *Települési vízgazdálkodás alakítása az éghajlatváltozás tükrében: a kék- és zöldinfrastruktúrára egyaránt kiterjedő integrált tervezés megvalósítása*

A települések belterületére lehulló csapadék jelentős hányada elvezetésre kerül árkokban, csatornában. A több évtizeddel ezelőtt tervezett elvezető rendszerek ugyanakkor gyakran nem tudnak megbirkózni a rövid időn belüli lehulló nagyobb mennyiségű csapadékkal. Ezért a települések mélyebben fekvő részein időszakos elöntések keletkeznek intenzív csapadékhullás után. Ugyanakkor a hátsági területeken jelentős vízhiányos időszakok is jellemzőek, ezért a lehulló csapadék területen tartása is kiemelt fontosságú. Az éghajlatváltozás tükrében tehát a települési vízgazdálkodás elsődleges célkitűzései a csapadékvíz helyben tartása, a csapadékvízrel való fenntartható gazdálkodás kialakítása, mindezzel párhuzamosan az időszakosan jelentkező vízkárok elkerülése. Különösen igaz ez a Homokhátságra, ahol évtizedes probléma a vízhiány.

Lényeges szempont, hogy a zöld- és kékinfrastruktúra elemeket, azaz a helyi zöldfelületeket és víztesteket egy rendszer keretében értelmezni és tervezni, hiszen az előbbiek a csapadékvíz lefolyás-párolgás-beszívargás arányának módosítása révén érdemben befolyásolják a települési kékinfrastruktúra jellemzőit és kialakítási lehetőségeit, és fordítva, a csapadékvíz elvezetését, illetve visszatartását szolgáló infrastruktúraelemek, továbbá a felszíni víztestek együttesen alapvetően meghatározzák a települési zöldterületek állapotát, fejlesztési lehetőségeit.

Az intézkedés olyan Integrált Települési Vízgazdálkodási Tervek kidolgozására, továbbá a települési csapadékvízgazdálkodási és zöldinfrastruktúrafejlesztési szempontok helyi fejlesztési stratégiákba történő beépítésének olyan megközelítésére irányul, amelyek messzemenően érvényesítik a fenti elveket.

5.3.2.2. *Csapadékvíz visszatartása és hasznosítása belterületi ingatlanokon belül*

Csapadékvíz összegyűjtése és hasznosítása

Az ingatlanokon belül a csapadékvíz gyűjtésének és hasznosításának leghatékonyabb módja, a háztetőkre hulló esővíz gyűjtése és tárolása. A felszín alatt kialakított ciszternákban vagy egyéb, akár felszín feletti tárolókban nagy mennyiségű víz betárolható, amelynek – megfelelő kialakítás mellett – minősége akár 6-8 hónapon keresztül történő tározás esetében sem romlik. Az összegyűjtött csapadékvíz minimális beruházási igény mellett gye- és kert öntözésére hasznosítható a száraz nyári hónapokban, így nem az értékes ivóvíz készlete csökken. A ciszternában gyűjtött víz akár épületen belül is hasznosítható (pl. WC öblítésre), ehhez azonban nagyobb átalakításokra van szükség.

Csapadékvíz elszikkasztása

A ciszternák kialakítása mellett lehetőség van az ingatlanokon belül szikkasztók kialakítására is. Ezek a tetőre hirtelen lehulló csapadék nagy részét ideiglenesen eltárolják, majd fokozatosan szivároztatják el a talajba. Előnye, hogy az ingatlanról nem jut a közterületekre, vagy a közcsatorna hálózatba, csapadékvíz-elvezető rendszerbe a csapadék, illetve a talaj egyenletesen jut vízhez, ezzel csökkentve az öntözési igényeket. A szikkasztás a kifejezetten e célt szolgáló szikkasztó blokkok vagy kavicságyak mellett esőkertek kialakításával is történhet. Ez utóbbiak olyan mélyebb fekvésű, legfeljebb néhány

száz négyzetméteres zöldfelületrészek, amelyekre az összegyűjtött csapadékvizet rá lehet vezetni és amely ott helyben, lassan beszivárog a talajba. Az esőkertek létesítése kereskedelmi, ipari létesítmények területén különösen javasolt.

Az intézkedés e módszerek önkormányzati létesítményekben történő megvalósítására, továbbá azok – pl. települési rendezvények keretében, vagy honlapon való közzététel formájában történő – megismertetésére, ösztönzésére terjed ki.

5.3.2.3. *Csapadékvíz visszatartása, hasznosítása, beszivárgtatása, tározása a települések belterületein*

Az előbbieken felsorolt megoldások nagy mennyiségű és/vagy nagy intenzitású esőzések esetében nem elegendők a csapadékvíz visszatartására. A belterületi elöntések elkerülése és az aszály megelőzése érdekében az összegyűlt csapadékvizet ilyen esetekben érdemesebb időszakos tározókban, záportározókban összegyűjteni, amelyek jellemzően a települések mélyebb fekvésű térségeiben alakítandók ki. A záportározókban összegyűlt víz a későbbiekben beszivárog a talajba, illetve elpárolog, de – amennyiben helyben feltétlenül indokolt – gondoskodni lehet késleltetett levezetéséről, lefolyásáról is. Bár a záportározók jellemzően nem állandó vízborításúak, kialakíthatók állandó változatai is. Ez nagyobb kiterjedésű településrészeiről származó csapadékvíz összegyűjtését igényli, továbbá szükség lehet a tó medrének legalább részleges szigetelésére is. Ebben az esetben ugyanakkor kiemelt figyelmet kell fordítani arra, hogy a kialakított tómeder ne érintkezzen a talajvízzel, hiszen ebben az esetben az eredeti céllal – a vízmegtartással – ellentétben a fokozott párolgása révén éppen, hogy csökkenni fog a térség felszín alatti vízkészlete. A belvízzel veszélyeztetett településeken olyan csapadékvízgazdálkodási rendszer kialakítása javasolt, ami olyan jelentős pufferkapacitással rendelkező tározókba vezeti a vizet, ami nem terheli tovább a belvizes időszakban jelentősen túlterhelt külterületi csatornahálózatot. Az intézkedés a helyi lehetőségek felmérésére, az érintettekkel, mindenekelőtt vízügyi szakemberekkel való konzultációk lefolytatására terjed ki.

5.3.2.4. *Vízvisszatartás külterületi csatornában és természetes mélyedésekben*

A külterületi vízvisszatartás elsődleges célja, hogy a területre hulló csapadékvíz lehető legnagyobb arányban helyben hasznosuljon, továbbá a károsító belvíz elvezetése ne eredményezzen súlyos vízhiányt a száraz időszakokban. Ezzel csökken az aszálynak való kitettség, jelentősen csökken az elöntések, lokális belvizek kialakulásának veszélye, valamint a beszivárgtatás révén javítható a talajvíz mennyiségi állapota. Lehetőség szerint olyan természetes vagy mesterséges tározókba kell juttatni a vizet, ahonnan a talajba tud szikkadni a víz, nagyobb tározókapacitás esetében pedig akár öntözővízként, rekreációs céllal vagy vizes élőhelyként is hasznosítható az adott víztömeg vagy vízenyős terület. A víz visszatartása jellemzően csatornában, illetve mélyebb fekvésű területeken (pl. egykori tómedrek, folyók mentén lefűzött kanyarulatok stb.) történhet. Amennyiben adottak rá a lehetőségek, a települési csapadékvíz-elvezető-rendszerekben összegyűjtött víz is bevezethető azokba.

Az önkormányzatok lehetőségei e téren nagymértékben függenek egyrészt attól, hogy van-e saját tulajdonban lévő csatornájuk, másrészt a területükön gazdálkodó agrárvállalkozások, őstermelői réteg jellemzőitől (pl. birtokszerkezet, tőkeellátottság, szakmai nyitottság stb.). Az intézkedés a lehetséges

helyi együttműködések felmérésére, a megalapozó vizsgálatok, felmérések elvégzésre, konzultációk lefolytatására terjed ki.

5.3.2.5. *Tisztított szennyvizek, használtvizek elsikkasztása*

A jelenlegi gyakorlat szerint a nagyobb szennyvíztisztítókból származó tisztított szennyvíz befogadója a legközelebbi állandó vagy időszakos vízfolyás. A felszín alatti vízkészletek megőrzése érdekében a hátsági területeken a tisztított szennyvizeket, illetve a vízművek maradékvizeit célszerű helyben, szikkasztással elhelyezni. A még csatornázatlan területeken, a 2000 LE alatti területeken, szintén a szennyvizek tisztítás utáni elsikkasztása támogatandó. Az intézkedés e szemlélet érvényesítésére irányul a szennyvízkezelési, ivóvízkezelési megoldások kialakítását célzó egyeztetések során.

5.3.3. *Mezőgazdaság alkalmazkodása*

5.3.3.1. *Nagytáblás, szántóföldi mezőgazdasági területek alkalmazkodóképességének komplex fejlesztése*

Az átlagoshoz képest elaprózódott birtokméretek ellenére megtalálhatók a területen azok – a jellemzően szántóföldek – ahol már érdemes a nagyobb beruházási igényű intézkedéseket is végrehajtani, így hosszú távon nem csak az adott gazdaság és térség alkalmazkodóképessége, de a versenyképessége is növekedhet.

Táblaszintű vízvisszatartás

A megye több területén akár éven belüli is belvizes és aszályos időszakok váltják egymást. Tehát az elvezetett belvíz később hiányzik a biztonságos termeléshez. Az aszályos időszakok kártételeinek csökkentése érdekében fontos a táblaszintű vízrendezési művek és a vízvédelmi puffersávok kialakítása, a táblán megjelenő belvíz elsikkasztása, tárolása a talajban.

Mezővédő erdősávok

Nagytáblás területeken mezővédő erdősávok, fás legelők kialakítása, a kiváló termőképességű területek szélerózió elleni védelmének érdekében.

Precíziós öntözés és tápanyagpótlás

Az optimális víz- és tápanyag kihelyezést biztosító technológiák alkalmazásának elősegítése, népszerűsítése a vízkészleteket is kíméli, erőforrástakarékos technológia, csökkenti a környezeti elemek terhelését és az agrárgazdaságok versenyképességét is növeli.

Területhasználat- és terményváltás, szárazságtűrő fajták termesztése

Gyenge termőképességű szántók visszagyepesítése. Talajviszonyokhoz és a klimatikus viszonyok változásához alkalmazkodó fajták termesztése, szárazságtűrő fajták alkalmazása.

5.3.3.2. Őstermelők, kisgazdaságok, tanyasi gazdaságok alkalmazkodása

Az egész megyére, így az egyesület területére is jellemző, hogy a kisebb méretű gazdaságok alkotják a mezőgazdasági szektor gerincét. A kisgazdaságok, tanyasi gazdaságok úgy tudják biztosítani a fennmaradásukat, ha nagyobb hozzáadott értékű termékeket állítanak elő, illetve az éghajlati feltételekhez rugalmasan tudnak alkalmazkodni.

Víztakarékos öntözés, vízvisszatartás

A kisméretű gazdaságokban is szükséges lehet az öntözés bevezetése. Méretgazdaságossági-, környezeti- és vízgazdálkodási okokból kizárólag víztakarékos öntözési technikák (pl. csepegtetési öntözés) bevezetése javasolt. Családi gazdaságokban, tanyasi gazdaságokban célszerű a csapadékvizek gyűjtése – és lehetőség szerint – a felszín alatti veszteségmentes tárolása, majd csepegtetési hasznosítása.

Biogazdálkodás, gyógynövénytermesztés, termékfeldolgozás

Az egyéni gazdálkodók, tanyasi gazdaságok jellegükből adódóan nem a termelési volumenük növelésével tudják biztosítani fennmaradásukat és alkalmazkodásukat. A nagyobb hozzáadott értékű termékek előállításával a birtokméret növelése nélkül lehetséges fejleszteni a családi méretű gazdaságokat. A biogazdálkodás bevezetésével még évekig meglévő piaci résbe lehet betörni, illetve hozzá lehet járulni a terület adaptációs – és mitigációs – eredményeihez. A szárazságot jobban tűrő növények termesztésével (pl. ilyen számos gyógynövény- és fűszernövény fajta) szintén a gazdaságok adaptációs képessége növelhető, illetve a gyengébb termőképességű termőterületek is hatékonyabban hasznosíthatók. A termékfeldolgozás megvalósításával nem csak a gazdaság jövedelmezősége növekedhet, a rövid ellátási láncok megvalósításához is hozzájárulnak. A Kiskunsági Nemzeti Park védjegye is annak biztosítéka, hogy az adott termék megfelel a fenntarthatósági és klímavédelmi kritériumoknak, ezért a védjegy használatának népszerűsítése javasolt.

Állóméhészetek

Az álló méhészetek az adott területen előforduló természetes növényzet adta lehetőségeket használják ki. Azokon a területeken életképes a módszer, ahol nem monokultúrás mezőgazdasági termelés folyik, természetközeli vegetáció található. Állóméhészetek üzemeltetésére ideális helyszín a Homokhátság tanyás térsége, ahol nagyobb területeken található gyenge termőképességű talaj, megtalálhatók az alföldi virágos növények. A megyei jó gyakorlatok (pl. Ágasegyháza) alapján elmondható, hogy a természetes élőhelyeken található álló méhészetek hozzájárulnak az őshonos vegetáció fenntartásához, és egyedi termékei értékesítésével hozzájárul a tanyás térség népességének megtartásához.

5.3.3.3. Zöldség-, gyümölcs- és szőlőtermesztés alkalmazkodó képességének növelése

Víztakarékos öntözés

A zöldség- és gyümölcstermesztésben jó hatékonysággal alkalmazhatók a víztakarékos öntözési technikák (pl. csepegtetési öntözés). A megyében nagy hagyományokkal rendelkező ágazat erősen kitétt az aszályos időszakoknak, ezért a kiegyensúlyozottabb termésmennyiségek érdekében a vízkészleteket kevésbé terhelő technológiák alkalmazása javasolt.

Szükséges időjárási eseményeknek ellenálló fajták természetése

A töréses károkra érzékenyebb gyümölcs- és szőlő fajták esetében szükséges az ellenállóbb fajták bevezetése. A szélviszonyok változásával nem csak a töréses károk gyakorisága, hanem a kártevők, fertőzések terjedése is valószínűbb. A növényvédelem tekintetében törekedni kell a természetes védekezésre.

Szoláris szárítás alkalmazása a terményfeldolgozás során

A szoláris szárítási technológiák fejlődésével már nagyobb üzemi méretek mellett is egyre több zöldség- és gyümölcsfajta energiatékony feldolgozása valósulhat meg. A terület kiemelkedő potenciállal rendelkezik a szoláris szárítás alkalmazásához. A gyümölcsök és zöldségek szárításával a termékek értékesíthetőségének időszaka is jelentősen növelhető.

5.3.3.4. Termőföldek szervesanyagtartalmának növelése

Az intézkedés kettős célú. A talajok szervesanyag tartalmának növelése elősegítheti a terméshozamok növekedését, javítva a gazdálkodók lehetőségét. Másodsorban a talaj a legjobb vízraktározó közeg, de csak ha megfelelő a szervesanyag tartalma. Ezért a térségi szintű vízvisszatartásban is kulcsszerepe van az intézkedésnek. A talajok szervesanyag tartalmának növelését csak környezeti szempontból is fenntartható technológiákkal szabad megvalósítani. A komposztok, szennyvíziszap komposztok, szervestrágyák kihelyezését csak talajvédelmi terv elkészítésével és vízvédelmi intézkedések betartásával célszerű kivitelezni.

5.3.4. Erdőgazdálkodás alkalmazkodása

Az erdők sérülékenysége elsősorban a terület szárazodásához kapcsolódik, elsősorban erre vezethető vissza, hogy a megye országos összehasonlításban a leg erdőtűzveszélyesebb területek közé tartozik. Ugyanakkor országos összehasonlításban is magas a fenyvesek aránya, ami szintén hozzájárul a jelentős tűzveszélyhez. Ennek megfelelően a klíma sérülékenységük csökkentése esetében a kulcskérdés a vízszint csökkenés megállítása, a területen a vizek megőrzése, a vizek pótlása, valamint a felszín alatti vízkészletek használatának csökkentése. Szintén kulcskérdés a megfelelő fajtaválasztás, a kevésbé tűzveszélyes fajták, és erdőművelési módok alkalmazása. Tekintve, hogy az általános vízgazdálkodási intézkedések nem csak az erdészetek szempontjából fontosak, ezért a vonatkozó fejezetben szerepelnek.

Jelen fejezet azokat az intézkedéseket mutatja be, amelyek elsődleges célja az erdészetek sérülékenységének mérséklése.

5.3.4.1. Erdőállomány változó éghajlati feltételekhez igazítása

Mind a gyakorlati erdőművelési tapasztalatok, mind a jövőbeli éghajlati jellemzőkre vonatkozó modellprojekciók azt mutatják, hogy a térségbeli erdők jelentős része, változatlan fajösszetétel mellett nem képes fennmaradni a következő évtizedekben az éghajlati adottságok megváltozásának következtében. Tekintettel arra, hogy mindenképpen cél a jelenlegi erdőborítottság fenntartása, elkerülhetetlennek tűnik az erdők fajösszetételének részbeni módosítása, amire a természetvédelmi

általom alatt nem álló erdők esetében nyílik lehetőség. Az erdőfelújítások során célszerű olyan fafajokat telepíteni, amelyek jól tolerálják a szárazságot és ezáltal az egyre aszályosabbá váló éghajlaton is életképesek maradnak, és gazdasági szempontból elfogadható mértékű faanyagprodukcóra képesek. Az erre irányuló vizsgálatok során a KEFAG Zrt. jó eredményeket ért el balkáni feketefenyő magok alkalmazásával (szerb, bolgár) és kísérleteket folytatnak további változatok alkalmazására (pl. grúz eredetű szaporítóanyagok). Folytatni kell ugyanakkor a megkezdett kísérleteket alkalmazkodó, kevésbé tájidegen és kevésbé tűzveszélyes fajtaváltozatok művelésbe vonása érdekében. Fontos, hogy ezek a törekvések a magán erdészetekben is érvényre jussanak.

5.3.4.2. Erdőtűzek megelőzése megfelelő erdőszerkezet kialakításával

Tekintettel arra, hogy a megyében elterülő erdők jelentős része nagymértékben tűzveszélyes faállományokból – jórészt elegyes és elegyetlen erdei és fekete fenyvesekből, valamint kisebb területet elfoglaló borókaállományokból – tevődik össze, az erdőtűzek megelőzése jelenleg is kiemelt jelentőséggel bír. Figyelembe véve, hogy a jövőre vonatkozó éghajlati projekciók szerint az időjárási körülmények még inkább kedvezni fognak az erdőtűzek kialakulásához, az erdőtűzek megelőzésére még nagyobb hangsúlyt kell fektetni a jövőben. Az erdőgazdálkodók szempontjából ennek leghatékonyabb módja változó szélességű tűzpászták kialakítása, amelyek karbantartásáról és tisztításáról folyamatosan gondoskodni kell. A tűzveszélyes időszakokban elengedhetetlen a hatékony tűzmegfigyelő őrszolgálat felállítása és működtetése. A biológiai sokféleség megőrzése érdekében, célszerű a nagy kiterjedésű erdőterületek, faültetvények telepítésénél a tagolt, gyeptsávokkal megszakított erdőszerkezet kialakítása (a gyeptsávok a tűz terjedését lassítják, és a terjedést gátló védelmi intézkedések megfelelő szinterei), meglévő erdőterületeknél pedig a gyeptsávok kialakítása, amit akár az erdőfelújítási kötelezettség részleges csökkentésével is ösztönözhet.

5.3.4.3. Közreműködés a megyei szintű erdőtűzek megelőzésére és oltására irányuló intézményi együttműködésben, önkéntes tűzoltóegyesületek fenntartása

Az egyesület területén több önkéntes tűzoltóegyesület működik, jelentős részük az önkormányzatok támogatásával. A megye területén eddig is példaértékű együttműködés alakult ki az erdőtűzek megelőzésében és oltásában érintett intézmények, így a Bács-Kiskun Megyei Katasztrófavédelmi Igazgatóság, Kiskunsági Nemzeti Park Igazgatóság, a KEFAG Zrt, az önkéntes tűzoltóegyesületek, a rendőrség és a Közlékedési Hatóság stb. között. Az együttműködések részben szervezett formában, az Erdőtűz Megelőzési, Felkészülési Munkacsoport működtetése révén, részben rendszeres időközönként rendezett konferenciák, egymás eseményein való kölcsönös részvétel formájában valósulnak meg. Az erdőtűzekre való közös felkészülések között kiemelt jelentőséggel bírnak a közös erdőtűzvédelmi, terepvezetési, navigációs gyakorlatok, amelyeken a felsorolt együttműködő partnerek mellett esetenként a Magyar Honvédség egységei is részt vesznek. Az intézkedés a helyi tűzoltó egyesületek fenntartására, az együttműködésben való részvételük támogatására irányul.

5.3.5. Természeti értékek sérülékenységeinek csökkentése

Mint a helyzetleírásból kitér, a természeti értékek sérülékenysége elsősorban a terület szárazodásához kapcsolódik. Ennek megfelelően a klíma sérülékenységek csökkentése esetében a kulcskérdés a vízszint csökkenés megállítása, a területen a vizek megőrzése, a vizek pótlása, valamint a felszín alatti vízkészletek használatának csökkentése. Ezek az általános vízgazdálkodási intézkedések nem csak a természeti értékek szempontjából fontosak, ezért a vonatkozó fejezetben szerepelnek.

Jelen fejezet azokat az intézkedéseket mutatja be, amelyek elsődleges célja a természeti értékek sérülékenységeinek mérséklése. Tekintve, hogy a klímaváltozás által kiváltott hatások nem küszöbölhetők ki teljesen, így az itt felsorolt intézkedések részben a természeti értékek általános helyzetének javítását célozzák, annak érdekében, hogy a klímaváltozás negatív hatásait részben kompenzálják. Az alábbiakban fejezetek általánosan mutatják be a szükséges intézkedéseket. Az egyes területekre vonatkozó speciális feladatok a helyzetértékelés fejezetben jelennek meg. Az alábbi intézkedések jelentős része nem tekinthető teljesen újnak, a nemzeti parkok, az önkormányzatok, és a gazdálkodók eddig is folyamatosan együtt tevékenykedtek, az alábbi intézkedések ezen folyamatok folytatását jelentik.

5.3.5.1. Önkormányzati kezelésben lévő területeken követendő előírások.

Az önkormányzatok, a védett területeken lévő területeik kezelése során be kívánják tartani a vonatkozó korlátozásokat, és törekszenek arra, hogy a Natura 2000 fenntartási tervekben szereplő nem kötelező érvényű kezelési javaslatokat is megvalósítsák. Ennek érdekében az önkormányzatok felelős munkatársa megismeri a település területére vonatkozó Natura 2000 fenntartási terveket, és kapcsolatot tart a terület természetvédelmi őrével. A területeken, vagy annak környezetében végzett fenntartási tevékenységek során (érvényesíti az előírásokat, és évente legalább egy alkalommal konzultál a természetvédelmi őrrrel.

Ezen túlmenően a települések a teljes területükön a területfenntartási tevékenységek során törekszenek a inváziós és özőn növények gyérítésére.

5.3.5.2. Önkormányzati beruházások során követendő előírások.

Az önkormányzatok beruházások során be kívánják tartani a vonatkozó természetvédelmi korlátozásokat, és törekszenek arra, hogy a Natura 2000 fenntartási tervekben szereplő nem kötelező érvényű kezelési javaslatokat is megvalósítsák. Ennek érdekében a tervezési, kivitelezési szerződésekben, a közbeszerzési eljárások során szerepeltetik ezen követelményeket. Azon beruházások esetében, amelyek érintik a védett területeket, vagy megközelítik azokat, függetlenül attól, hogy a beruházás környezetvédelmi engedély köteles-e, konzultálnak a Nemzeti Park képviselőjével, a hatások optimalizálása érdekében.

5.3.5.3. Mező-, erdő- és vadgazdálkodási intézkedések

Annak érdekében, hogy a területen dolgozó gazdálkodók megismerjék, és betartsák nem csak a kötelező természetvédelmi előírásokat, de a Natura 2000 fenntartási tervekben szereplő ajánlásokat

is, az egyesület évente 1 alkalommal fórumot szervez a nemzeti park képviselői, és a gazdálkodók között, ahol a gazdálkodók megismerhetik az előírásokat, ajánlásokat, és megoszthatják tapasztalataikat. Fontos, hogy ezeken a fórumokon, ne csak a kötelezettségeken legyen hangsúly, hanem a gazdálkodók megismerjék azokat az természeti értékeket, amelyek védelmében szükségesek ezek az intézkedések.

5.3.5.4. *Natura 2000 korlátozások, javaslatok érvényre juttatása a települési dokumentumokban*

A települési dokumentumok, területhasználati szabályozások, jogszabályok elfogadása során a természetvédelmi előírásokat eddig is figyelembe vették. A jövőben a települések törekszenek arra, hogy a Natura 2000 fenntartási tervekben szereplő ajánlásokat, például beépíthetőségi korlátozásokat is érvényesítsék ezekben a dokumentumokban.

5.3.5.5. *Szemléletformálás a lakosság körében a természeti értékek megismertetése érdekében*

A települések önkormányzatai fontosnak tartják, hogy a lakosság megismerje a települések természeti kincsét, így annak védelme, megóvása ne csak külső előírás, hanem belső igény is legyen. Ennek érdekében az önkormányzat lakossági rendezvényeire, falunapokra meghívják a nemzeti parkot, ahol bemutatók, előadások keretében tájékoztatják a lakosságot. Az iskolások és óvodások körében vezetett túrákat szerveznek a területek és az élővilág megismerése érdekében. A szükséges finanszírozási forrásra az önkormányzatok és a nemzeti parkok közösen pályáznak.

5.3.6. *Építmények éghajlatváltozással szembeni ellenálló képességének mérése*

5.3.6.1. *Nyári hővédelem megvalósítása a középületekben*

A nyári átlaghőmérsékletek és különösen a nyári hőmérsékleti szélsőértékek következő évtizedekre prognosztizált változásai elengedhetetlené teszik, hogy az épületek felújítása során érvényesítendő szempontok között a jövőben a nyári felmelegedés megakadályozása azonos jelentőséggel bírjon a téli hővesztések minimalizálásával. A közintézmények épületeinek felújítása során olyan megoldásokat kell választani, amelyek hatékonyan szolgálják a nyári hővédelmet, figyelembe véve, hogy az alkalmazott eljárások, technológiák ne járuljanak ugyanakkor hozzá az üvegházhatású gázok kibocsátásához (ld. légkondicionálás korlátozott használata). A nyári hővédelmet szolgáló technológiák egy része (hőszigetelés, nyílászárócseré, tetőkertek, zöldfalak) az épületek fűtési célú energiafelhasználását is csökkenti, míg más részük kifejezetten a nyári időszakokban alkalmazható (árnyékolás mesterséges anyagokkal, növényzettel, tájolással). Az intézkedés a fenti jellegű megoldások középületekben történő alkalmazása mellett azok szemléletformálási célból történő bemutatását is szolgálja.

5.3.6.2. *Lakóépületek nyári hővédelmének ösztönzése*

A közintézményekhez viszonyítva a lakóépületek esetében még hangsúlyosabb cél kell, hogy legyen a nyári hővédelem, hiszen a lakosok az egészségügyi szempontból kiemelt jelentőséggel bíró éjszakát is azokban töltik. A lakóépületek nyári hővédelmének fokozása történhet egyszerű cselekvési minták követésével, kertépítészeti megoldások (árnyékolás) alkalmazása révén, az épületek megfelelő tájolásával, hőszigetelésével, és legvégső soron légkondicionálás által. A települési önkormányzatok lehetőségei e téren elsősorban tájékoztatásra, szemléletformálásra korlátozódnak, pl. a Települési Arculati Kézikönyv keretében ösztönözhető az elsősorban növényzettel történő árnyékolás.

5.3.6.3. *Villámvédelem megvalósítása a középületekben, illetve annak ösztönzése a lakóépületek esetében*

Az éghajlatváltozás hatására egyre gyakrabban fordul elő a jövőben heves villámlással járó zivatar, ami felhívja a figyelmet a megfelelő villámvédelem kialakítására. A közintézmények többsége ugyan eddig is rendelkezett villámhárítóval, azonban számos olyan középület van a térségben, amely nem rendelkezik ilyen berendezéssel. A megfelelő villámvédelem kialakítása során kiemelt figyelmet kell fordítani arra, hogy a tetőszerkezetre szerelt villámhárító mellett az épületbe bevezetett gyengeáramú távközlési kábelek esetében is gondoskodni kell a villámvédelem megoldásáról.

5.3.6.4. *Viharkárok elleni védelem, különös tekintettel a védelem alatt álló épületek esetében*

Az éghajlatváltozás hatására egyre szélsőségesebbé váló időjárás a viharok gyakoriságának, intenzitásának növekedése formájában is jelentkezik. Az épületek megfelelő karbantartása hatékonyan mérsékeli a viharok bekövetkezésének valószínűségét, bár azok biztos elkerülése nem garantálható. Mindazonáltal a műemléki és helyi védelem alatt álló épületek jelentős részének állagmegóvása – forráshány következtében – nem biztosított, így azok különösen ki vannak téve az időjárás viszontagságainak. Az intézkedés elsősorban a védelem alatt álló, önkormányzati tulajdonban lévő épületek éghajlatváltozással szembeni sérülékenységének felmérésére irányul, amelynek eredményei alapján prioritás lista állítható össze a szükséges állagmegóvási munkálatok elvégzésére.

5.3.6.5. *Önkormányzati közlekedési infrastruktúra védelme a szélsőséges időjárási körülmények kedvezőtlen hatásaitól*

A közlekedési infrastruktúra hálózatok esetében egyrészt a csapadékvíz-elvezetés, másrészt a futó-, illetve járófelületek nyári felmelegedése következtében fellépő állagromlások elleni védekezés képezik a hatékony éghajlati alkalmazkodást. Ennek érdekében az utak, kerékpárutak, járdák menti csapadékvíz-elvezetés javítása elsőrendű fontossággal bír. Megjegyezzük, hogy a csapadékvíz-elvezetés ebben az esetben kizárólag az utak felületéről és nem szükségszerűen a településrészeiről, vagy településről való elvezetést jelent. A csapadékvíz helyben történő elszikkasztása ut. érdemben képes javítani a talajok nedvességtartalmát, és közvetve magát a településklimát is. Éppen ezért a pontos beavatkozásokat részletes felmérés után, a települési kék- és zöldinfrastruktúra egészének jellemzőit figyelembe véve kell meghatározni (pl. alkalmazható a környező zöldfelületek területének, a vízvezető kapacitásoknak a növelése, járdák, kerékpárutak, parkolók esetében vízáteresztő

burkolatok alkalmazása, kialakíthatók záportározók). Az úttestek burkolatát hőterhelésnek ellenálló, világos anyagokból (pl. beton, terméskő) célszerű kialakítani mindenhol, ahol csak lehetséges. Az árnyékolás érdekében kerékpárutak, járdák mentén indokolt felmérni fasorok telepítésének lehetőségét.

ELFOGADÁS ELŐTTI VÁLTOZAT

6. A szervezeti háttér és a humán erőforrások fejlesztése

6.1. Javasolt szervezeti kapacitási intézkedések

A SECAP-ban foglalt intézkedések megvalósítása az Egyesület területén működő önkormányzati és központi költségvetési közintézmények, gazdasági szereplők, valamint a lakosság közös erőfeszítését igénylik. E rendkívül szerteágazó érdekelti és felelősi kör munkájának összehangolása, az egyes felek éghajlatvédelmi és éghajlatváltozáshoz való alkalmazkodásra irányuló tevékenységeinek ösztönzése azonban megköveteli egy olyan koordinációs szervezet kialakítását és megerősítését, amely képes áttekinteni a térségben zajló éghajlatváltozáshoz kapcsolódó beavatkozásokat, és ennek megfelelően számot tud adni azok előrehaladásáról, fel tudja tárni a tervezett intézkedések megvalósítását akadályozó tényezőket és javaiatot tud tenni azok elhárítására, kezelésére.

A SECAP-ban foglalt intézkedések koordinálásáért elsődlegesen, de messze nem kizárólagosan Felső-Bácska Vidékfejlesztési Egyesület a felelős, amely e feladatát munkaszervezetén keresztül látja el. Az Egyesület feladatai a SECAP végrehajtásával kapcsolatban az alábbiakra terjednek ki:

- kapcsolattartás a SECAP végrehajtásában kulcsszerepet betöltő települési önkormányzatok munkatársaival;
- a SECAP-ban foglalt intézkedések végrehajtását szolgáló pénzügyi források, mindenekelőtt pályázati lehetőségek felkutatása, tanácsadás a pályázóknak a pályázatok összeállításában, projektek adminisztratív lebonyolításában;
- a SECAP végrehajtásához szükséges egyeztetések lebonyolítása;
- a SECAP végrehajtásában potenciálisan részt vállalni képes civil és gazdasági szervezetek felkutatása, együttműködések kialakítása;
- a mindenkori lehetőségek függvényében szakmai tanácsadók bevonása révén információgyűjtés a települési önkormányzatok és a lakosság irányába;
- SECAP végrehajtásának nyomon követése.

A SECAP végrehajtásának koordinálására az Egyesület kijelöl egy munkatársat a munkaszervezeten belül, aki feladatát részmunkaidőben látja el. E munkatárs nyomon követi az éghajlatváltozással, energiahatékonysággal, megújulóenergia-hasznosítással kapcsolatos híreket, újdonságokat, a mindenkori lehetőségek függvényében bekapcsolódik a Polgármesterek Klíma- és Energiaügyi Szövetségének munkájába, tanulmányutakon vesz részt, szakmai kapcsolatokat épít ki és ápol.

A SECAP-ban foglalt intézkedések sikeres végrehajtásában ugyanakkor kulcsszerep jut a települési önkormányzatoknak a következő indokok alapján:

- egyrészt a legközvetlenebb kapcsolatban állnak a helyi érdekeltekkel, mindenekelőtt a lakossággal, és ezáltal jelentős szemléletformáló kapacitással rendelkeznek;
- másrészt jogalkotói minőségükben eljárva bizonyos – bár kétségkívül korlátozott – hatást tudnak gyakorolni a helyi éghajlatvédelmi tevékenységekre;
- harmadrészt saját beruházásokat is végre tudnak hajtani.

6.2. **Energiahatékonysági Koordinációs Munkacsoport**

Az éghajlatváltozás mérséklése, az ahhoz való alkalmazkodás csak akkor lehet sikeres, ha minél többen elhivatottak a célok elérése érdekében, és megfelelő információk birtokában minél többen hajtanak végre célirányos fejlesztéseket, minél többen kezdenek klímabarát módon élni. Éppen ezért az Egyesület és a települési önkormányzatok közös célja, hogy a térség lakosságának, vállalkozói, gazdálkodói rétegének minél nagyobb hányadát képes legyen megszólítani a következő években, akár széleskörű, lakosságra irányuló, akár célzott, egy-egy társadalmi csoportnak szóló szemléletformálási akciók vagy szűkebb körű egyeztetések, konzultációk ösztönzése révén. Különösen az utóbbiak esetében cél a tartós partneri viszony kialakítása az éghajlatváltozással kapcsolatos témakörökben érdekelt közintézményekkel, szakmai és gazdálkodó szervezetekkel.

Ennek megvalósítása érdekében az Egyesület Energiahatékonysági Koordinációs Munkacsoportot hív életre, amelynek állandó tagjai:

- az Egyesület működési területén fekvő települési önkormányzatok,
- az Egyesület éghajlatváltozással kapcsolatos témakörök iránt érdeklődő, vagy ilyen szakterületeken működő tagjai.

Meghívott státusszal rendelkeznek:

- a területileg illetékes egyetemes áram- és földgázszolgáltató (MVM-Démász);
- közösségi közlekedés ellátásért felelős szervezet (Volán Zrt.);
- a térség mindenkor meghatározó ipari és szolgáltató létesítményeit;
- a Bács-Kiskun Megyei Önkormányzat;
- épületenergetikai, energetikai szakértő.

Az Energiahatékonysági Koordinációs Munkacsoport évente legalább egy alkalommal ülészik, áttekintő a térségben megvalósult energetikai fejlesztéseket, azonosítja az egyes felek ilyen irányú igényeit, lehetőségeit, közreműködik az esetlegesen felmerülő vitás pontok rendezésében, illetve javaslatokat fogalmaz meg azok elhárítására.

Az Energiahatékonysági Koordinációs Munkacsoport üléseit az Egyesület munkaszervezete hívja össze és vezeti le.

7. Nyilvánosság biztosítása, partnerség

Jelen SECAP kidolgozását megbízott szakértők végezték, több alkalommal bevonva a munkába a helyi érdekelt felek képviselőit. Tekintettel arra, hogy a SECAP kidolgozására 2021 ősze és 2022 kora tavasza között került sor, a Covid-19 járvány miatt sajnos nem nyílt lehetőség személyes egyeztetések lefolytatására, így a kapcsolattartás alapvetően elektronikus formában, illetve telefonon történt.

A helyi érdekelt felek bevonásának első lépését az éghajlatváltozás helyi hatásaival összefüggő gyakorlati tapasztalatok felmérése jelentette. Ennek keretében minden érintett település részéről, az éghajlatváltozás valamennyi hatásával összefüggésben lehetőség nyílt a legfőbb kihívások, azok megoldási lehetőségeinek, illetve ez utóbbiak esetleges akadályainak azonosítására. A szakirodalmi források, publikus adatok mellett a helyi vélemények képezték a SECAP éghajlatváltozással kapcsolatos kockázatokra és veszélyekre irányuló megállapításainak alapját. A jövőre vonatkozó intézkedések kijelölésére szintén a helyi érdekeltek, köztük is elsősorban a helyi önkormányzatok elképzelései alapján került sor.

A készülő SECAP dokumentum véleményezésére természetesen lehetősége nyílt mind a SECAP kidolgozását koordináló Egyesületnek, mind az érintett településeknek, ennek keretében az elkészült egyeztetési változathoz lehetőségük nyílt észrevételeket fűzni.

Az Egyesület szervezeti struktúrájának jellegzetessége, vagyis az a tény, hogy a települési önkormányzatok mellett gazdasági szervezetek, illetve egyesületek is tagi jogállással bírnak, önmagában garanciát jelent arra, hogy az Egyesület által elfogadott SECAP a helyi társadalom eltérő lehetőségekkel, adottságokkal rendelkező szereplőinek elvárásait érvényesítse.

Az elfogadott SECAP az Egyesület honlapján minden érdeklődő számára elérhető.

8. Nyomonkövetés

8.1. Az intézkedések hatásának mérése

8.1.1. Mérséklési intézkedések

A mérséklési intézkedések mindegyikének célja az üvegházhatású gáz-kibocsátás csökkentése, a közlekedésre vonatkozók közül egyesek esetében annak szinten tartása. Ezen intézkedések **összesített hatását a kibocsátási leltár segítségével lehet nyomon követni.** Ez a komplex mutató képes nyomon követni az intézkedések jelentős részének hatását, és a kibocsátási leltár segítségével azonosítható, hogy mely ágazatok teljesítménye marad el a várttól, ami segíti a szükséges korrekciók megtervezését. A SECAP előírásainak megfelelően a kibocsátási leltárt 4 évente készíti el az Egyesület.

Ugyanakkor a köztes években is néhány egyszerűen elérhető indikátor segítségével nyomon követi az Egyesület az üvegházhatású gáz kibocsátását. Egyrészt az energiefelhasználásról rendelkezésre álló KSH adatok segítségével, másrészt pedig a rendelkezésre álló fogalomszámítási adatok segítségével. A gépjárműforgalom alakulását a legnagyobb kibocsátást okozó utakon az Egyesület területére eső forgalomszámítási pontokon mért Egységjármű/nap forgalmi adat nyomonkövetésével értékelik. Az adat évenkénti frissítésben elérhető az Internet.kozut.hu oldalon.

A mutatók a legnagyobb kibocsátások nyomon követésére alkalmasak, így segítségükkel megállapítható, hogy a folyamatok a kívánt irányba haladnak-e, és azok dinamikája megfelel-e az elvárásoknak.

21. táblázat: Kibocsátáscsökkentési intézkedések eredményességét követő indikátorok

Mutató	Forrás	Mértékegység
Háztartások számára értékesített villamosenergia teljes mennyisége	KSH településenkénti adatok összesítése	kWh
Háztartások számára értékesített földgáz teljes mennyisége	KSH településenkénti adatok összesítése	ezer m ³
Közüntézmények villamosenergia-fogyasztása	saját adatok	kWh
Közüntézmények földgáz-felhasználása	saját adatok	ezer m ³
Személygépjárművek száma	KSH településenkénti adatok összesítése	db
51-es út forgalma az egyesület területén	Magyar Közút Zrt.	Egységjármű/nap
54-es út forgalma az egyesület területén	Magyar Közút Zrt.	Egységjármű/nap

8.1.2. Alkalmazkodási intézkedések

Az alkalmazkodási intézkedésekhez nem rendelhető ilyen átfogó mutató, ott ágazatonként lehet értékelni az elért eredményeket. Ebben az esetben az adatok beszerzésének időigénye is nagyobb, hiszen nyilvános, de nem rendszeresen publikált adatokat kell felhasználni.

22. táblázat: Az alkalmazkodási intézkedések eredményességét követő mutatók

Érintett szakpolitikai ágazat	Mutató	Forrás
Egészségügy	Települési hőségriadó-tervvel rendelkező települések aránya az Egyesület területén (db)	Települési önkormányzatok
A földhasználat tervezése	Települési zöldterületek összesített kiterjedése (m ²)	Települési önkormányzatok
Mezőgazdaság és erdészet	Aszálykárral érintett mezőgazdasági művelés alatt álló területek elmúlt 5 évre vetített átlagos kiterjedése (ha)	NAK
Mezőgazdaság és erdészet	Tünetmentes erdők aránya (%)	NÉBIH
Mezőgazdaság és erdészet	Erdőtűzekkel érintett területek kiterjedése (ha)	Megyei Katasztrófavédelmi Igazgatóság
Környezetvédelem és biológiai sokféleség	Kiszáradás által veszélyeztetett, védelem alatt álló területek becsült kiterjedése (ha)	Kiskunsági Nemzeti Park Igazgatóság, Duna-Dráva Nemzeti Park Igazgatóság
Épületek, építmények	Épületeket, építményeket (út, villamosenergia-hálózat stb.) ért vihárok miatt riasztások éves száma a megyében	Megyei Katasztrófavédelmi Igazgatóság

8.2. Jelentések készítése

A SECAP előírások kétévenkénti jelentéstételi kötelezettséget írnak elő, ugyanakkor lehetővé teszik, hogy két évente csak intézkedési jelentést készítsenek az önkormányzatok, amit négy évente kibocsátás feltár készítésével tesznek teljessé. Figyelemmel az önkormányzatok teherviselő képességére, jelen SECAP végrehajtásáról az utóbbi eljárásrend mentén készülnek jelentések a jövőben.

Ennek megfelelően 2024-ben, 2026-ban 2028-ban 2030-ban a települések „intézkedési jelentést” készítenek. Ezeket a jelentéseket az egyes önkormányzatok kijelölt munkatársai készítik elő, amelyek alapján az Egyesület munkaszervezete állítja össze az Egyesületre vonatkozó jelentést.

A 2026 és 2030 évek vonatkozásában „teljes körű jelentés” készül. Ezek a jelentések kibocsátás feltárt is tartalmaznak. Tapasztalatok szerint ebbe a tevékenységbe már indokolt külső szakértőt bevonni. A költségek csökkentése érdekében kezdeményezzük, hogy a Bács-Kiskun megyében működő 6 LEADER Egyesület közösen bízzon meg a feladattal egy szakértőt.

9. Irodalomjegyzék

Az országos közutak 2012. évre vonatkozó keresztmetszeti forgalma, Magyar Közút Nonprofit Zártkörűen Működő Részvénytársaság, 2013

Az országos közutak 2020. évre vonatkozó keresztmetszeti forgalma, Magyar Közút Nonprofit Zártkörűen Működő Részvénytársaság, <https://kira.kozut.hu/kira> letöltés dátuma: 2021. december

KIRA Közlekedési Információs Rendszer és Adatbázis, KözlekedésMagyar Közút Nonprofit Zrt.

Monitoring CO2 emissions from passenger cars and vans in 2016, EEA/Cinzia Pastorello, 2017

Monitoring CO2 emissions from passenger cars and vans in 2015, EEA/Cinzia Pastorello, 2016

Vasúti menetrend, 2011-2012, MÁV-START Zrt, 2012

Vasúti menetrend, 2019-2020, MÁV-START Zrt, 2020

Vasúti Menetrend ábrák 2019-2020 éves, VPE VASÚTI PÁLYAKAPACITÁS-ELOSZTÓ KFT. https://www2.vpe.hu/menetrendi_abrak/2019_2020, letöltés dátuma: 2021. december

Nemzeti Alkalmazkodási Térinformatikai Rendszer, NATÉR Térképi alkalmazás <https://map.mbfisz.gov.hu/nater/>, letöltés dátuma: 2021. december

Országos Meteorológiai Szolgálat, Megfigyelt hazai Változások, letöltés dátuma: 2022. január <https://www.met.hu/eghajlat/eghajlatvaltozas/megfigyelt-hazai-valtozasok/homerseket-es-csape-dektrendek/felhasznalt-adatok/>

TEIR Térinformatikai alkalmazások, <https://www.teir.hu/>, Lechner Nonprofit Kft., 2022

Központi Statisztikai Hivatal, Tájékoztatási, <http://statinfo.ksh.hu>, utolsó letöltés dátuma: 2022. január

TEIR (2020): TeIR – LEADER (Helyi Fejlesztési Stratégiák tervezését támogató alkalmazás <https://www.teir.hu/leader/> Lechner Nonprofit Kft., 2020

Natura 2000 fenntartási tervek, Duna-Dráva Nemzeti Park Igazgatóság; Duna-Ipoly Nemzeti Park Igazgatóság; Hortobágyi Nemzeti Park Igazgatóság; Kiskunsági Nemzeti Park Igazgatóság 2010-2020

Nemzeti Közlekedési Stratégia (NKS), Közlekedésfejlesztési Koordinációs Központ, 2013

WMO Statement on the State of the Global Climate in 2020, World Meteorological Organization, 2021

Második Nemzeti Éghajlatváltozási Stratégia, 2017 Nemzeti Fejlesztési Minisztérium, 2017

Nemzeti Tiszta Fejlesztési Stratégia, 2020-2050, Innovációs és Technológiai Minisztérium, 2021

EEA CORINE adatbázis, 2015, European Environment Agency

Covenant of Mayors for Climate and Energy, Europe: Reporting Guidelines, 2020. március

Kovács A. (2005): A Duna–Tisza közti talajvízszint változásának vizsgálata geoinformatikai eszközökkel. Szakdolgozat. SZTE Természeti Földrajzi és Geoinformatikai Tanszék. 59. p

Ladányi Zs. (2010): Tájváltozások értékelése a Duna–Tisza közti Homokhátság egy környezet- és klímaérzékeny kistáján az Illancson. Doktori (PhD) értekezés. SZTE Természeti Földrajzi és Geoinformatikai Tanszék, Környezettudományi Doktori Iskola. 6 p.

Szalai J. (2011): Talajvízszint-változások az, In: Rakonczai J. (szerk.): **Környezeti változások és az Alföld. Nagyalföld Alapítvány Kötetek 7.** (ISBN 978-963 85437 8 3) Békéscsaba pp. 97-111.

Magyarország Vízyűjtő-Gazdálkodási Terve – 2021, II. Vitaanyag. https://vizeink.hu/wp-content/uploads/2021/05/VGT3_II_Vitaanyag.pdf

ELFOGADÁS ELŐTTI VÁLTOZAT

